



**USAID** | **COLOMBIA**  
FROM THE AMERICAN PEOPLE



# INICIATIVA DE FINANZAS RURALES **IFR**

## Diagnóstico de Oferta y Demanda de Servicios Financieros

Contrato: AID-514-C-15-0002

# **Mapeo Sociodemográfico y Económico de Municipios Focalizados:**

## **Diagnóstico de Oferta y Demanda de Servicios Financieros**

### **Contrato AID-514-C-15-00002**

**Enviado a:**

Marta Aponte, Contracting Officer; and  
Germán Sanz, Contracting Officer's Representative  
U.S. Agency for International Development  
Carrera 45 No 24 – 27 Post 2, Bogotá

**Enviado por:**

Chemonics International

Contacto en Chemonics:

Chief of Party Arelis Gomez  
Carrera 7 No 80-49, Oficina 703, Bogotá

Septiembre 30, 2016

**Fotografía de la portada:**

Ejercicio de diagnóstico financiero a mujeres víctimas del conflicto armado en los Montes de María. Fotografía del programa Iniciativa de Finanzas Rurales de USAID, ejecutado por Chemonics International.

Este documento fue producido para revisión de la Agencia de los Estados Unidos para el Desarrollo Internacional. Fue preparado por Chemonics International Inc. Para la Iniciativa de Finanzas Rurales, Contrato número: AID -514-C-15-00002.

## **Agradecimientos**

El equipo de la Iniciativa de Finanzas Rurales (IFR) agradece la valiosa colaboración e información suministradas por Banca de las Oportunidades (BdO) para la elaboración de este mapeo. Asimismo, el equipo IFR extiende su agradecimiento a las siguientes entidades por haber suministrado información y apoyo:

Agencia Presidencial de Cooperación Internacional (APC)

Asobancaria

Asomicrofinanzas

CELI Central

CELI Norte – Sur

Centro de Información de las Naciones Unidas en Colombia (CINU)

Departamento Administrativo Nacional de Estadística (DANE)

Departamento de Prosperidad Social (DPS)

IED Vital

Instituto Geográfico Agustín Codazzi (IGAC)

Ministerio de las Tecnologías de la Información y las Comunicaciones (MinTics)

Ministerio del Interior

Superintendencia Financiera de Colombia

## Tabla de Contenido

1.	Introducción.....	17
2.	Metodología de levantamiento de datos.....	19
3.	Corredor Montes de María .....	20
3.1.	Contexto sociodemográfico y demanda potencial de servicios financieros .....	22
3.1.1.	Población total.....	22
3.1.2.	Por sexo.....	22
3.1.3.	Por pertenencia étnica .....	22
3.1.4.	Por ubicación geográfica .....	23
3.1.5.	Población económicamente activa.....	23
3.1.6.	Población con Necesidades Básicas Insatisfechas (NBI).....	23
3.1.7.	Grupos Locales de Ahorro y Crédito (GLACs).....	23
3.1.8.	Líneas de producción.....	23
3.2.	Bancarización.....	23
3.2.1.	Cuentas de ahorro .....	24
3.2.2.	Cuentas corrientes.....	24
3.2.3.	Tarjetas de crédito.....	24
3.2.4.	Créditos de consumo.....	24
3.2.5.	Créditos de vivienda.....	24
3.2.6.	Microcréditos .....	24
3.3.	Oferta de servicios financieros .....	24
3.3.1.	Oficinas bancarias .....	24
3.3.2.	Asesores móviles.....	25
3.3.3.	Cooperativas.....	25
3.3.4.	Compañías de Financiamiento Comercial (CFCs).....	25
3.3.5.	ONGs Microfinancieras .....	25
3.3.6.	Efecty .....	25
3.3.7.	Giros y Finanzas.....	25
3.3.8.	Baloto .....	25
3.4.	Condiciones de infraestructura y comunicaciones.....	26
3.4.1.	Aeropuertos .....	26
3.4.2.	Vías de acceso .....	26
3.4.3.	Distancia de cabeceras departamentales .....	26
3.4.4.	Telefonía .....	26

3.4.5.	Internet .....	26
3.4.6.	Medios de comunicación .....	26
3.4.7.	Condiciones de seguridad .....	26
4.	Corredor Bajo Cauca Antioqueño – Sur de Córdoba.....	28
4.1.	Contexto sociodemográfico y demanda potencial de servicios financieros .....	30
4.1.1.	Población total.....	30
4.1.2.	Por sexo.....	30
4.1.3.	Por pertenencia étnica .....	30
4.1.4.	Por ubicación geográfica .....	31
4.1.5.	Población económicamente activa.....	31
4.1.6.	Población con Necesidades Básicas Insatisfechas (NBI).....	31
4.1.7.	Grupos Locales de Ahorro y Crédito (GLACs).....	31
4.1.8.	Líneas de producción.....	31
4.2.	Bancarización .....	31
4.2.1.	Cuentas de ahorro .....	32
4.2.2.	Cuentas corrientes.....	32
4.2.3.	Tarjetas de crédito.....	32
4.2.4.	Créditos de consumo .....	32
4.2.5.	Créditos de vivienda .....	32
4.2.6.	Microcréditos .....	32
4.3.	Oferta de servicios financieros .....	33
4.3.1.	Oficinas bancarias .....	33
4.3.2.	Asesores móviles.....	33
4.3.3.	Cooperativas.....	33
4.3.4.	Compañías de Financiamiento Comercial (CFC) .....	33
4.3.5.	ONG Microfinancieras.....	33
4.3.6.	Efecty .....	33
4.3.7.	Giros y Finanzas .....	34
4.3.8.	Baloto .....	34
4.4.	Condiciones de infraestructura y comunicaciones.....	34
4.4.1.	Aeropuertos .....	34
4.4.2.	Vías de acceso .....	34
4.4.3.	Distancia de cabeceras departamentales .....	34
4.4.4.	Telefonía .....	35

4.4.5.	Internet .....	35
4.4.6.	Medios de comunicación .....	35
4.4.7.	Condiciones de seguridad .....	35
5.	Corredor Sur del Tolima.....	36
5.1.1.	Población total.....	39
5.1.2.	Por sexo.....	39
5.1.3.	Por pertenencia étnica .....	39
5.1.4.	Por ubicación geográfica .....	39
5.1.5.	Población económicamente activa.....	39
5.1.6.	Población con Necesidades Básicas Insatisfechas (NBI).....	40
5.1.7.	Grupos Locales de Ahorro y Crédito (GLACs).....	40
5.1.8.	Líneas de producción.....	40
5.2.	Bancarización .....	40
5.2.1.	Cuentas de ahorro .....	40
5.2.2.	Cuentas corrientes.....	41
5.2.3.	Tarjetas de crédito.....	41
5.2.4.	Créditos de consumo.....	41
5.2.5.	Créditos de vivienda.....	41
5.2.6.	Microcréditos .....	41
5.3.	Oferta y demanda de servicios financieros .....	41
5.3.1.	Oficinas bancarias .....	41
5.3.2.	Asesores móviles.....	42
5.3.3.	Cooperativas.....	42
5.3.4.	Compañías de Financiamiento Comercial (CFC) .....	42
5.3.5.	ONG Microfinancieras.....	42
5.3.6.	Efecty .....	42
5.3.7.	Giros y Finanzas.....	42
5.3.8.	Baloto .....	42
5.4.	Condiciones de infraestructura y comunicaciones.....	42
5.4.1.	Aeropuertos .....	42
5.4.2.	Vías de acceso .....	42
5.4.3.	Distancia de cabeceras departamentales .....	43
5.4.4.	Telefonía .....	43
5.4.5.	Internet .....	43

5.4.6.	Medios de comunicación .....	43
5.4.7.	Condiciones de seguridad .....	43
6.	Corredor Cauca – Valle del Cauca .....	44
6.1.	Contexto sociodemográfico y demanda potencial de servicios financieros .....	46
6.1.1.	Población total.....	46
6.1.2.	Por sexo.....	46
6.1.3.	Por pertenencia étnica .....	46
6.1.4.	Por ubicación geográfica .....	46
6.1.5.	Población económicamente activa.....	46
6.1.6.	Población con Necesidades Básicas Insatisfechas (NBI).....	47
6.1.7.	Grupos Locales de Ahorro y Crédito (GLACs).....	47
6.1.8.	Líneas de producción.....	47
6.2.	Bancarización .....	47
6.2.1.	Cuentas de ahorro .....	47
6.2.2.	Cuentas corrientes.....	48
6.2.3.	Tarjetas de crédito.....	48
6.2.4.	Créditos de consumo.....	48
6.2.5.	Créditos de vivienda.....	48
6.2.6.	Microcréditos .....	48
6.3.	Oferta de servicios financieros .....	48
6.3.1.	Oficinas bancarias .....	48
6.3.2.	Asesores móviles.....	49
6.3.3.	Cooperativas.....	49
6.3.4.	Compañías de Financiamiento Comercial (CFC) .....	49
6.3.5.	ONG Microfinancieras.....	49
6.3.6.	Efecty .....	49
6.3.7.	Giros y Finanzas.....	49
6.3.8.	Baloto .....	49
6.4.	Condiciones de infraestructura y comunicaciones.....	49
6.4.1.	Aeropuertos .....	49
6.4.2.	Vías de acceso .....	50
6.4.3.	Distancia de cabeceras departamentales .....	50
6.4.4.	Telefonía .....	50
6.4.5.	Internet .....	50

6.4.6.	Medios de comunicación .....	50
6.4.7.	Condiciones de seguridad .....	50
7.	Corredor Caquetá .....	51
7.1.	Contexto sociodemográfico y demanda potencial de servicios financieros .....	54
7.1.1.	Población total.....	54
7.1.2.	Por sexo.....	54
7.1.3.	Por pertenencia étnica .....	54
7.1.4.	Por ubicación geográfica .....	54
7.1.5.	Población económicamente activa.....	55
7.1.6.	Población con Necesidades Básicas Insatisfechas (NBI).....	55
7.1.7.	Grupos Locales de Ahorro y Crédito (GLACs).....	55
7.1.8.	Líneas de producción.....	55
7.2.	Bancarización .....	55
7.2.1.	Cuentas de ahorro .....	56
7.2.2.	Cuentas corrientes.....	56
7.2.3.	Tarjetas de crédito.....	56
7.2.4.	Créditos de consumo.....	56
7.2.5.	Créditos de vivienda.....	56
7.2.6.	Microcréditos .....	56
7.3.	Oferta de servicios financieros .....	56
7.3.1.	Oficinas bancarias .....	56
7.3.2.	Asesores móviles.....	57
7.3.3.	Cooperativas.....	57
7.3.4.	Compañías de Financiamiento Comercial (CFC) .....	57
7.3.5.	ONG Microfinancieras.....	57
7.3.6.	Efecty .....	57
7.3.7.	Giros y Finanzas.....	57
7.3.8.	Baloto .....	57
7.4.	Condiciones de infraestructura y comunicaciones.....	57
7.4.1.	Aeropuertos .....	57
7.4.2.	Vías de acceso .....	58
7.4.3.	Distancia de cabeceras departamentales .....	58
7.4.4.	Telefonía .....	58
7.4.5.	Internet .....	58



7.4.6.	Medios de comunicación .....	58
7.4.7.	Condiciones de seguridad .....	58
8.	Corredor Meta.....	59
8.1.	Contexto sociodemográfico y demanda potencial de servicios financieros .....	61
8.1.1.	Población total.....	61
8.1.2.	Por sexo.....	61
8.1.3.	Por pertenencia étnica .....	61
8.1.4.	Por ubicación geográfica .....	61
8.1.5.	Población económicamente activa.....	61
8.1.6.	Población con Necesidades Básicas Insatisfechas (NBI).....	62
8.1.7.	Grupos Locales de Ahorro y Crédito (GLACs).....	62
8.1.8.	Líneas de producción.....	62
8.2.	Bancarización .....	62
8.2.1.	Cuentas de ahorro .....	62
8.2.2.	Cuentas corrientes.....	62
8.2.3.	Tarjetas de crédito.....	63
8.2.4.	Créditos de consumo.....	63
8.2.5.	Créditos de vivienda.....	63
8.2.6.	Microcréditos .....	63
8.3.	Oferta de servicios financieros .....	63
8.3.1.	Oficinas bancarias .....	63
8.3.2.	Asesores móviles.....	63
8.3.3.	Cooperativas.....	64
8.3.4.	Compañías de Financiamiento Comercial (CFC) .....	64
8.3.5.	ONG Microfinancieras.....	64
8.3.6.	Efecty .....	64
8.3.7.	Giros y Finanzas.....	64
8.3.8.	Baloto .....	64
8.4.	Condiciones de infraestructura y comunicaciones.....	64
8.4.1.	Aeropuertos .....	64
8.4.2.	Vías de acceso .....	64
8.4.3.	Distancia de cabeceras departamentales .....	65
8.4.4.	Telefonía .....	65
8.4.5.	Internet .....	65

8.4.6.	Medios de comunicación .....	65
8.4.7.	Condiciones de seguridad .....	65
9.	Corredor Tumaco.....	66
9.1.	Contexto sociodemográfico y demanda potencial de servicios financieros .....	68
9.1.1.	Población total.....	68
9.1.2.	Por sexo.....	68
9.1.3.	Por pertenencia étnica .....	68
9.1.4.	Por ubicación geográfica .....	68
9.1.5.	Población económicamente activa.....	68
9.1.6.	Población con Necesidades Básicas Insatisfechas (NBI).....	68
9.1.7.	Grupos Locales de Ahorro y Crédito (GLACs).....	68
9.1.8.	Líneas de producción.....	69
9.2.	Bancarización .....	69
9.2.1.	Cuentas de ahorro .....	69
9.2.2.	Cuentas corrientes.....	69
9.2.3.	Tarjetas de crédito.....	69
9.2.4.	Créditos de consumo.....	69
9.2.5.	Créditos de vivienda.....	70
9.2.6.	Microcréditos .....	70
9.3.	Oferta de servicios financieros .....	70
9.3.1.	Oficinas bancarias .....	70
9.3.2.	Asesores móviles.....	70
9.3.3.	Cooperativas.....	70
9.3.4.	Compañías de Financiamiento Comercial (CFC) .....	70
9.3.5.	ONG Microfinancieras.....	70
9.3.6.	Efecty .....	70
9.3.7.	Giros y Finanzas.....	70
9.3.8.	Baloto .....	71
9.4.	Condiciones de infraestructura y comunicaciones.....	71
9.4.1.	Aeropuerto .....	71
9.4.2.	Vías de acceso .....	71
9.4.3.	Distancia de cabeceras departamentales .....	71
9.4.4.	Telefonía .....	71
9.4.5.	Internet .....	71

9.4.6. Medios de comunicación .....	71
9.4.7. Condiciones de seguridad .....	71
10. Anexos .....	72



## Índice de Tablas

Tabla 1. Municipios focalizados que integran el corredor Montes de María.....	22
Tabla 2. Cabeceras regionales o departamentales importantes del corredor Montes de María.....	22
Tabla 3. Municipios focalizados que integran el corredor Bajo Cauca – Sur de Córdoba.....	30
Tabla 4. Cabeceras regionales o departamentales importantes del corredor Bajo Cauca – Sur de Córdoba.....	30
Tabla 5. Municipios contractuales que integran el corredor Sur del Tolima .....	39
Tabla 6. Cabeceras regionales o departamentales importantes del Corredor Sur del Tolima.....	39
Tabla 7. Municipios contractuales que integran el corredor Norte del Cauca – Sur del Valle .....	46
Tabla 8. Cabeceras regionales o departamentales importantes Corredor Norte del Cauca – Sur del Valle.....	46
Tabla 9. Municipios contractuales que integran el corredor Caquetá .....	54
Tabla 10. Cabeceras regionales o departamentales importantes del corredor Caquetá.....	54
Tabla 11. Municipios focalizados que integran el corredor Meta.....	61
Tabla 12. Cabeceras regionales o departamentales importantes del Corredor Meta.....	61
Tabla 13. Municipios contractuales que integran el corredor Tumaco.....	68
Tabla 14. Cabeceras regionales o departamentales importantes del corredor Tumaco.....	68

## Índice de Mapas

Mapa 1. Zona de Influencia de la Iniciativa de Finanzas Rurales.....	17
Mapa 2. División político-administrativa del Corredor Montes de María.....	21
Mapa 3. División político – administrativa del Corredor Bajo Cauca Antioqueño – Sur de Córdoba .....	29
Mapa 3. División político –administrativa del Corredor Sur del Tolima.....	38
Mapa 5. División político – administrativa del Corredor Norte del Cauca – Sur del Valle del Cauca .....	45
Mapa 6 División político – administrativa del Corredor Caquetá.....	53
Mapa 7. División político – administrativa del Corredor Meta .....	60
Mapa 8. División político – administrativa del Corredor Tumaco .....	67

## Índice de Anexos

Anexo 1. Listado de los 197 municipios focalizados por la Iniciativa de Finanzas Rurales .....	72
Anexo 2. Población de los 197 Municipios Focalizados por IFR .....	76
Anexo 3. Pertenencia Étnica de la Población de los 40 Municipios Focalizados por IFR.....	80
Anexo 4. Población Rural vs. Urbana en los 197 Municipios Focalizados por IFR.....	88
Anexo 5. Población económicamente activa en los 197 municipios focalizados por la Iniciativa de Finanzas Rurales .....	92
Anexo 6. Necesidades Básicas Insatisfechas en los 197 municipios focalizados por la Iniciativa de Finanzas Rurales .....	98
Anexo 7. Mapa Vial del Corredor Montes de María .....	103
Anexo 8. Mapa vial del Corredor Bajo Cauca Antioqueño – Sur de Córdoba .....	104
Anexo 9. Mapa vial del Corredor Sur del Tolima .....	105
Anexo 10. Mapa vial del Corredor Cauca – Valle del Cauca .....	106
Anexo 11. Mapa vial del Corredor Caquetá.....	107
Anexo 12. Mapa vial del Corredor Meta .....	108
Anexo 13. Mapa vial del Corredor Tumaco.....	109
Anexo 14. Cobertura de telefonía e internet en los 197 municipios focalizados por la Iniciativa de Finanzas Rurales .....	110
Anexo 15. Presencia de medios de comunicación en los 197 municipios focalizados por la Iniciativa de Finanzas Rurales .....	118
Anexo 16. Condiciones de seguridad en los 197 municipios focalizados por la Iniciativa de Finanzas Rurales.....	123
Anexo 17. Oferta de bancos, corresponsales bancarios y asesores móviles bancarios en los 197 municipios focalizados por la Iniciativa de Finanzas .....	127
Anexo 18. Oferta de cooperativas financieras, compañías de financiamiento comercial y ONG microfinancieras en los 197 municipios focalizados por la Iniciativa de Finanzas Rurales.....	145
Anexo 19. Presencia de puntos Efecty, Giros y Finanzas y Baloto en los 197 municipios focalizados por la Iniciativa de Finanzas Rurales.....	154
Anexo 20. Reporte de bancarización en los 197 municipios focalizados por la Iniciativa de Finanzas Rurales.....	159
Anexo 21. Listado de productos representantes y/o pertenecientes a cadenas de valor en los 197 municipios focalizados por la Iniciativa de Finanzas Rurales .....	166

Anexo 22. GLACs conformados y/o potencial de conformación en los 197 municipios focalizados por la Iniciativa de Finanzas Rurales.....	171
Anexo 23. Programas del Gobierno Nacional presentes en los 197 municipios focalizados por la Iniciativa de Finanzas .....	176
Anexo 24. Población beneficiaria de Familias en Acción en los 197 municipios focalizados por la Iniciativa de Finanzas .....	185
Anexo 25. Programas de la cooperación internacional presentes en los 40 municipios focalizados por la Iniciativa de Finanzas.....	189

## Índice de Acrónimos

APC	Agencia Presidencial de Cooperación Internacional
BdO	Banca de las Oportunidades
CINU	Centro de Información de las Naciones Unidas
CNB	Corresponsal Bancario
DANE	Departamento Nacional de Estadística
DPS	Departamento de la Prosperidad Social
FAO	Fondo de las Naciones Unidas para la Agricultura y la Alimentación
IFR	Iniciativa de Finanzas Rurales de USAID en Colombia
IGAC	Instituto Geográfico Agustín Codazzi
MinTics	Ministerio de las Tecnologías de la Información y las Comunicaciones
NBI	Necesidades Básicas Insatisfechas
OACNUDH	Oficina del Alto Comisionado de las Naciones Unidas para los Derechos Humanos
ORMET	Observatorio del Mercado del Trabajo
PNUD	Programa de las Naciones Unidas para el Desarrollo
SNU	Sistema de las Naciones Unidas
UARIV	Unidad de Atención y Reparación Integral a las Víctimas
UNFPA	Fondo de Población de las Naciones Unidas



## I. Introducción

La Iniciativa de Finanzas Rurales de USAID (IFR – o “la Iniciativa”) busca promover la prestación de servicios financieros adaptados a las necesidades de los productores rurales, así como a micro, pequeños y medianos empresarios. En ese sentido, al mejorar la focalización de estos servicios financieros, la Iniciativa promueve la inclusión de ciertos sectores de la población, al tiempo que facilita las condiciones para el crecimiento económico, factor clave para reducir la pobreza y la desigualdad que son las causas profundas del conflicto interno. Asimismo, promueve la inclusión de las mujeres, población afrocolombiana, indígenas y otras poblaciones marginadas.

Para lograrlo se enfoca a nivel territorial entendiendo que la dinámica rural se establece por corredores económicos en los que varios municipios se relacionan en torno a centros poblados regionales. En ese sentido, la Iniciativa de Finanzas Rurales trabajará en 197 municipios repartidos en siete corredores económicos, a saber: i) Montes de María (33 municipios); ii) Bajo Cauca y Sur de Córdoba (55 municipios); iii) Sur de Tolima (19 municipios); iv) Cauca y Valle del Cauca (20 municipios); v) Caquetá (40 municipios); vi) Meta (28 municipios); y vii) Tumaco (2 municipios) (ver Anexo I).

**Mapa I. Zona de Influencia de la Iniciativa de Finanzas Rurales.**



Dentro del Plan de Trabajo del Año I del contrato de IFR se planteó la necesidad de llevar a cabo un diagnóstico de la oferta y la demanda de servicios financieros en los corredores meta, mediante una revisión inicial de escritorio y posterior validación en campo. En respuesta a esta necesidad se llevó a cabo el presente mapeo con el objetivo de tener una línea de base sobre la situación sociodemográfica y económica de los municipios a intervenir, y sobre la oferta y demanda actual para servicios financieros, para facilitar así el aterrizaje de las entidades financieras en los diferentes territorios de manera sinérgica con organizaciones sociales, cadenas de valor, autoridades locales y

otros programas de gobierno (nacional y local) y de la cooperación internacional. Este ejercicio se llevó a cabo inicialmente entre septiembre y diciembre de 2015, y se actualizó entre mayo y junio de 2016.

Este mapeo recoge información sobre la demanda de servicios financieros mediante datos sobre características poblacionales (género, pertenencia étnica, ubicación urbana y rural, necesidades básicas insatisfechas y población económicamente activa), así como respecto a la presencia institucional en los territorios mediante programas del Gobierno nacional, agencias de cooperación internacional, ONG internacionales y procesos específicos. Asimismo, se complementa con datos sobre la oferta de servicios financieros, tales como presencia de entidades financieras mediante oficinas, corresponsales bancarios y asesores móviles; y las vías de acceso, telecomunicaciones y medios de comunicación, factores claves para una intervención como la propuesta desde la IFR.

La información concentrada en la base de datos madre que alimenta el presente documento, fue posible gracias al apoyo técnico y suministro de información por parte del equipo de la Banca de las Oportunidades (BdO), el Departamento Administrativo Nacional de Estadística (DANE), la Agencia Presidencial de Cooperación Internacional (APC), el Ministerio del Interior, Asomicrofinanzas, Asobancaria, la Superintendencia Financiera, el Ministerio de las Tecnologías de la Información y las Comunicaciones (MinTics), el Instituto Geográfico Agustín Codazzi (IGAC), el Centro de Información de las Naciones Unidas en Colombia (CINU), el Departamento de Prosperidad Social (DPS) y USAID a través de los proyectos CELI Norte/Sur y CELI Central.

Este ejercicio de diagnóstico permitió identificar que de los siete corredores económicos, los que tienen mayor nivel de desarrollo socio-económico y oferta de servicios financieros son, en su orden, Cauca y Valle de Cauca, Bajo Cauca y Sur de Córdoba, Tumaco y, en cierta medida, Sur de Tolima, por la presencia de importantes ciudades que se constituyen en núcleos económicos regionales; infraestructura vial que interconecta sus municipios y a estas regiones con el resto del país; servicios de telecomunicaciones, y por la fortaleza de cadenas de valor en diferentes áreas de la economía. Estos elementos ofrecen condiciones propicias para la oferta de servicios financieros y demuestran que existe un mercado potencial para el crecimiento del sector financiero en estos territorios.

A pesar de lo anterior, se evidencia que la cobertura de servicios financieros no es consistente en los distintos municipios y que existen brechas a nivel regional y entre regiones, incluso donde hay actividad económica importante, por ejemplo en Planadas (Tolima) donde 20.000 productores exportan US\$5 millones de café anualmente, existe una demanda de servicios financieros insatisfecha, ya que allí solo hace presencia una entidad financiera con oficina (Banco Agrario); algo que es similar en municipios como Toribío (Cauca), territorio indígena de vocación cafetera y frutícola cuya población debe desplazarse entre una y dos horas (hasta Santander de Quilichao) para llevar a cabo operaciones financieras en entidades distintas al Banco Agrario. Por otro lado se destacan como corredores con un menor nivel de desarrollo socio-económico y oferta de servicios financieros, en su orden: Montes de María, Caquetá y Meta, lo que podría tener que ver en los dos últimos con condiciones de seguridad y vías de acceso que siguen siendo complejas, principalmente en municipios como Cartagena del Chairá (Caquetá), Uribe y La Macarena (Meta). Sin embargo, aun en dichos corredores existe oferta de servicios sobre la cual construir, alta demanda insatisfecha a través de cadenas productivas desarrolladas (leche, miel y frutales) o incipientes (cacao), y la presencia de programas de gobierno y cooperación que puedan fortalecer la capacidad de los potenciales clientes.

A continuación se presenta la metodología para el ejercicio (sección 2) y el mapeo de cada uno de los siete corredores (secciones 3 – 9).

## 2. Metodología de levantamiento de datos

El Plan de Trabajo de la Iniciativa de Finanzas Rurales para su primer año de implementación contempla la realización de un mapeo de escritorio que recoja información sociodemográfica y económica de los 197 municipios focalizados para intervenir, y una posterior contrastación de datos a través de visitas de campo a cada uno de estos territorios.

En ese sentido, durante el mes de septiembre de 2015, desde IFR definimos una serie de variables claves a reportar en una matriz de Excel que permitió hacer cruce de datos por corredores a intervenir, municipios y entidades financieras; dichas variables se complementaron a partir de reuniones de trabajo llevadas a cabo con el equipo técnico de la Banca de las Oportunidades, quienes compartieron los reportes de inclusión financiera de 2015 y junio de 2016, que destacan datos claves en cuanto a penetración de entidades financieras en los territorios, canales reportados por estas entidades y expectativas del Gobierno nacional en la materia.

De esta manera, IFR llevó a cabo la primera fase del mapeo de escritorio entre septiembre y octubre de 2015, cruzando información oficial sobre población (Departamento Administrativo Nacional de Estadística – DANE-), acceso a programas sociales del Gobierno Nacional (Departamento de la Prosperidad Social –DPS-), dimensiones geográficas (Instituto Geográfico Agustín Codazzi – IGAC -), condiciones de seguridad (Ministerio de Defensa, Oficina de Coordinación y Acción Humanitaria de las Naciones Unidas – OCHA -, CELI), Programas del Gobierno nacional presentes en el territorio (Ministerio del Interior), programas de cooperación internacional en el nivel local (Agencia Presidencial de Cooperación –APC-, CELI Norte/Sur y CELI Central por parte de USAID, Unidad de Consolidación Nacional, Centro de Información de las Naciones Unidas –CINU-); posible implementación de acuerdos para el fin del conflicto armado (Oficina del Alto Comisionado para la Paz, CINU); cadenas de valor y desarrollo de proyectos productivos (Ministerio de Agricultura), presencia de programas de apoyo al desarrollo rural y/o de restitución de tierras (Unidad de Restitución de Tierras, Ministerio de Agricultura); presencia de entidades financieras y portafolio de clientes (BdO, Asomicrofinanzas, Asobancaria, Superintendencia Financiera); cantidad de Grupos locales de ahorro y crédito en los municipios (BdO, IED Vital), telecomunicaciones y medios de comunicación presentes en el municipio (MinTics).

Como resultado de este cruce de información se obtuvo una matriz con 197 registros, correspondientes a 197 municipios focalizados por la Iniciativa que se ubican dentro de los mismos siete corredores geográficos definidos, y que pueden ser sujeto de intervención de la IFR previo análisis y valoración por parte de USAID.

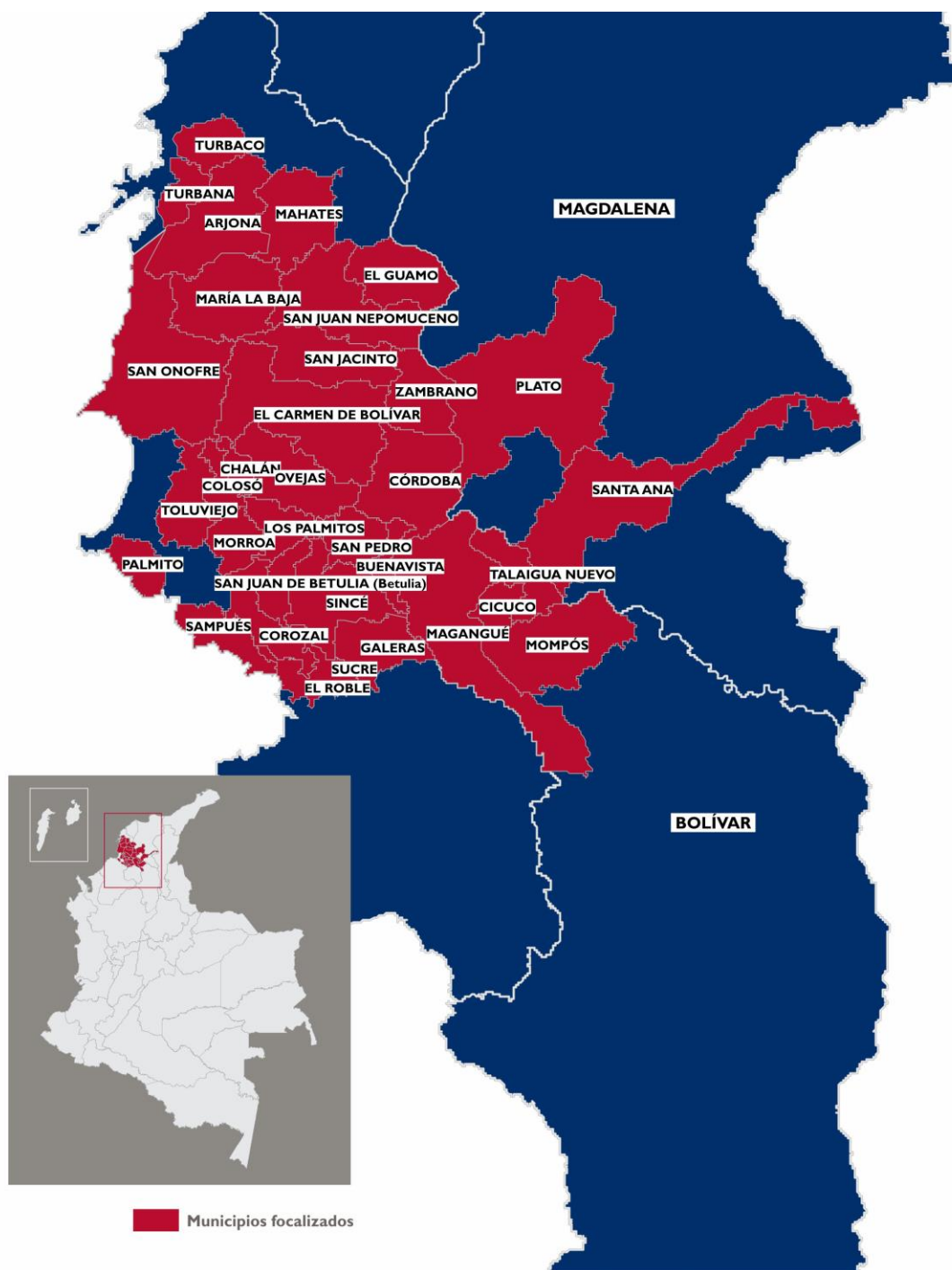
A partir de este mapeo de escritorio, en noviembre de 2015 el equipo técnico de la IFR llevó a cabo visitas de campo a los 197 municipios focalizados con el fin de validar la información, principalmente en relación con la efectiva oferta de servicios financieros en el territorio, las condiciones de seguridad, la conectividad a servicios de telefonía e internet, y la fortaleza o necesidades de fortalecimiento de las cadenas de valor (demanda para servicios financieros), factores estos claves para definir el aterrizaje de entidades financieras interesadas en ampliar su portafolio de servicios para estas zonas.

Posterior a estas visitas de campo se actualizó la matriz de escritorio, encontrando coincidencias en la mayoría de la información reportada a la fecha (septiembre 30 de 2016), siendo esta información la que se reporta en el presente documento.

### 3. Corredor Montes de María

Montes de María es uno de los corredores con un menor nivel de desarrollo socio-económico, con un alto índice de necesidades básicas insatisfechas (NBI) y un bajo nivel de asociatividad entre productores, quienes están en proceso de re-establecer la base productiva después de haber retornado al territorio hace unos cinco a ocho años, ya que se trata de una de las zonas del país en las que se presentaron más episodios de desplazamiento forzado en el marco del conflicto armado. La presencia de servicios financieros así como de otros necesarios para apalancar el desarrollo económico en la región es discontinua, con algunos municipios como El Carmen de Bolívar disfrutando de una mayor oferta que sus vecinos, condición que lo vuelve importante centro comercial en el corredor. A pesar del bajo nivel de desarrollo de cadenas productivas, existen varios factores positivos para impulsar la región y la demanda para servicios financieros, incluyendo lazos comerciales existentes con Barranquilla, Cartagena y Sincelejo, por encontrarse estos municipios en la vía que comunica a Cartagena con el centro del país por la margen izquierda del Río Magdalena. Este hecho, sumado a la confluencia de esfuerzos de Gobierno, programas de cooperación internacional e incluso fundaciones sociales de empresas privadas en el territorio que están trabajando articulada y separadamente para fomentar el desarrollo local, convierten a la región en una zona clave para el ingreso de servicios financieros.

**Mapa 2. División político-administrativa del Corredor Montes de María**



Para efectos del perfil socioeconómico determinado por la Iniciativa de Finanzas Rurales como de movimiento de comercio, finanzas, bienes y servicios regionales, el Corredor Montes de María corresponde a los municipios ubicados entre Sincelejo (Sucre) y Cartagena (Bolívar).

Los municipios focalizados de IFR en el corredor Montes de María son 33 (ver Tabla I), los cuales están ubicados en los departamentos de Bolívar, Magdalena y Sucre. Teniendo en cuenta que las

dinámicas de comercio en la región se llevan a cabo de manera articulada en todo el territorio sin diferenciación por causa de la segmentación departamental, durante el ejercicio de levantamiento de información de escritorio y posterior validación se recogieron datos de toda la región que reposan en el documento de Excel que se adjunta a este texto.

**Tabla 1. Municipios focalizados que integran el corredor Montes de María**

Departamento	Municipio
Bolívar	Arjona, Cicuco, Córdoba, El Carmen de Bolívar, El Guamo, Magangué, Mahates, María la Baja, Mompós, San Jacinto, San Juan Nepomuceno, Talaigua Nuevo, Turbaco, Turbana, Zambrano.
Magdalena	Plato, Santa Ana.
Sucre	Betulia, Buenavista, Chalán, Colosó, Corozal, El Roble, Galeras, Los Palmitos, Morroa, Ovejas, Palmito, Sampués, San Onofre, San Pedro, Sincé, Tolviejo.
<b>Total</b>	<b>33 municipios</b>

**Tabla 2. Cabeceras regionales o departamentales importantes del corredor Montes de María**

Departamento	Municipio	Observaciones
Bolívar	Cartagena	Capital departamental
Bolívar	El Carmen de Bolívar	Centro regional de los Montes de María
Sucre	Sincelejo	Capital departamental

A partir del ejercicio de mapeo, y considerando que las entidades financieras establecen sus opciones de expansión y oportunidades de negocio no en términos de límites administrativos municipales, sino de enclaves socioeconómicos que agrupan a varios municipios, se propone entonces para este corredor una lista de municipios que pueden ser atractivos para las entidades financieras.

### 3.1. Contexto sociodemográfico y demanda potencial de servicios financieros<sup>1</sup>

#### 3.1.1. Población total

1,024,089 personas.

#### 3.1.2. Por sexo

525,245 hombres y 498,844 mujeres.

#### 3.1.3. Por pertenencia étnica

39,931 indígenas asentados principalmente en Sampués (Sucre), donde el 53,80% de la población del municipio es indígena; 167,893 afrodescendientes asentados principalmente en San Onofre (Sucre) donde el 94,30% de la población del municipio es afrodescendiente.

<sup>1</sup> Fuente, Proyecciones del DANE 2005-2020.

### **3.1.4. Por ubicación geográfica**

Se trata de una región con mayor concentración poblacional en los cascos urbanos que en el resto, con 687,335 habitantes urbanos, y 336,754 habitantes en las zonas rurales.

### **3.1.5. Población económicamente activa**

484,237 personas que representan el 47,28% de la población en la región.

### **3.1.6. Población con Necesidades Básicas Insatisfechas (NBI)**

El promedio regional de población con NBI está en el 60,54%, que va desde el 96,19% en El Carmen de Bolívar (Bolívar), hasta el 41,63% en Corozal (Sucre).

### **3.1.7. Grupos Locales de Ahorro y Crédito (GLACs)**

En total existen 340 GLACs, que agrupan a un total de 6,460 personas, concentradas en María La Baja y San Juan Nepomuceno (1,919 personas en cada municipio). No se reportan grupos en 27 de los municipios focalizados. La región posee un potencial para conformar 1,717 GLACs, agrupando a 32,623 personas.

### **3.1.8. Líneas de producción**

La región tiene conformadas asociaciones de productores que integran cadenas de valor en las siguientes líneas principales: yuca, ñame, plátano, frutales (mango, aguacate), cacao, miel, artesanías ganadería y piscicultura.

Durante el ejercicio de mapeo se identificaron 59 asociaciones de productores, todos ellos apoyados para su constitución, fortalecimiento y/o encadenamiento productivo con grandes empresarios, por el programa CELI Montes de María de USAID que se cerró en el 2014. Actualmente continúan procesos de acompañamiento a través del Programa de Tierras y Desarrollo Rural de USAID. Estas 59 asociaciones, la mayoría de ellas legalmente constituidas y con conexiones comerciales con empresas del interior del país, agrupan a 2,131 productores rurales con actividad constante.

## **3.2. Bancarización<sup>2</sup>**

La IFR está enfocada en servicios financieros rurales, incluyendo productos de ahorro, seguros, pagos, y crédito productivo en un sentido amplio, abarcando crédito comercial y microcrédito agropecuario y para PYMES rurales. IFR no contempla créditos de consumo. Sin embargo por disponibilidad de datos, la presente sección de Bancarización en cada corredor hace referencia a tarjetas de crédito, créditos de vivienda, créditos de consumo y microcrédito como insumo informativo para identificar el potencial de demanda del crédito en estos territorios. El presente documento no incluye datos sobre crédito comercial ni agropecuario porque la información reportada por las entidades financieras y reguladoras no está desagregada municipalmente.

---

<sup>2</sup> Fuente, Reporte Superintendencia Financiera, 2014.



### **3.2.1. Cuentas de ahorro**

283,645 cuentas de ahorro activas en la región. No se reportan cuentas en 13 de los municipios de la región: Cicuco, Córdoba, El Guamo, Mahates, Talaigua Nuevo, Turbana y Zambrano (Bolívar); Betulia, Chalán, Colosó, El Roble, Morroa y Palmito (Sucre).

### **3.2.2. Cuentas corrientes**

6,102 cuentas corrientes activas en la región. No se reportan cuentas en 13 de los municipios de la región: Cicuco, Córdoba, El Guamo, Mahates, Talaigua Nuevo, Turbana y Zambrano (Bolívar); Betulia, Chalán, Colosó, El Roble, Morroa y Palmito (Sucre).

### **3.2.3. Tarjetas de crédito**

11,529 tarjetas de crédito activas en la región. No se reportan tarjetas en 13 de los municipios de la región: Cicuco, Córdoba, El Guamo, Mahates, Talaigua Nuevo, Turbana y Zambrano (Bolívar); Betulia, Chalán, Colosó, El Roble, Morroa y Palmito (Sucre).

### **3.2.4. Créditos de consumo**

9,123 créditos de consumo en la región. No se reportan créditos en 13 de los municipios de la región: Cicuco, Córdoba, El Guamo, Mahates, Talaigua Nuevo, Turbana y Zambrano (Bolívar); Betulia, Chalán, Colosó, El Roble, Morroa y Palmito (Sucre).

### **3.2.5. Créditos de vivienda**

534 créditos de vivienda. No se reportan créditos en 13 de los municipios de la región: Cicuco, Córdoba, El Guamo, Mahates, Talaigua Nuevo, Turbana y Zambrano (Bolívar); Betulia, Chalán, Colosó, El Roble, Morroa y Palmito (Sucre).

### **3.2.6. Microcréditos**

34,910 microcréditos en la región. No se reportan microcréditos en 13 de los municipios de la región: Cicuco, Córdoba, El Guamo, Mahates, Talaigua Nuevo, Turbana y Zambrano (Bolívar); Betulia, Chalán, Colosó, El Roble, Morroa y Palmito (Sucre).

## **3.3. Oferta de servicios financieros**

### **3.3.1. Oficinas bancarias<sup>3</sup>**

En la región hacen presencia con oficinas un total de 10 bancos: Bancamía, Banco Agrario, Banco de Bogotá, Banco Mundo Mujer, Banco Popular, Bancolombia, Bancompartir, BBVA, Davivienda y WWB.

Adicionalmente, es posible acceder a servicios financieros básicos a través de corresponsales de las siguientes 18 entidades: AV Villas, Bancamía, Banco Agrario, Banco Caja Social BCSC, Banco de Bogotá, Banco de Occidente, Banco Mundo Mujer, Banco Popular, Bancolombia,

---

<sup>3</sup> Fuente, Informe de Inclusión Financiera a septiembre de 2015 BdO y contrastación con visita de campo.



BBVA, Citibank, Colpatría, Davivienda, Giros y Finanzas, Oicolumbia, Serfinansa, Tuya y WWB.

### **3.3.2. Asesores móviles**

A través de asesores móviles prestan servicios los siguientes siete bancos: Bancamía, Banco Agrario, Banco de Bogotá, Bancolombia, BBVA, Davivienda y WWB.

### **3.3.3. Cooperativas**

Con excepción de Confecampo en El Carmen de Bolívar (Bolívar), Coopetraban en Magangué (Bolívar) y Crecoop en Turbaco (Bolívar), no se reportan cooperativas financieras reguladas en la región (no se cuentan las presentes en las ciudades capitales).

### **3.3.4. Compañías de Financiamiento Comercial (CFCs)**

Con excepción de Opportunity en Magangué (Bolívar), y con asesores en otras zonas de los Montes de María (con apoyo técnico de IFR), no se reportan compañías de financiamiento comercial en la región (no se cuentan las presentes en las ciudades capitales).

### **3.3.5. ONGs Microfinancieras**

Tienen presencia con oficina y/o asesores móviles las entidades Actuar Famiempresas, Crezcamos y Fundación de la Mujer.

### **3.3.6. Efecty**

En total hay 83 puntos repartidos en toda la región con excepción de los municipios de Betulia, Palmito y Sincé (Sucre).

### **3.3.7. Giros y Finanzas**

La entidad hace presencia con 46 puntos repartidos en toda la región con excepción de los municipios de Arjona, Córdoba, El Guamo, Talaigua Nuevo y Turbana (Bolívar); Betulia, Chalán, Colosó, El Roble y Morroa (Sucre).

### **3.3.8. Baloto**

En total se reportan 24 puntos repartidos en toda la región. No existe presencia en los municipios de Cicuco, Córdoba, El Guamo, Mahates, María La Baja, Talaigua Nuevo, Turbana, Zambrano (Bolívar); Plato y Santa Ana (Magdalena); Betulia, Buenavista, Chalán, Colosó, El Roble, Galeras, Los Palmitos, Morroa, Ovejas, Palmito, San Onofre, San Pedro y Tolviejo (Sucre).

### **3.4. Condiciones de infraestructura y comunicaciones**

#### **3.4.1. Aeropuertos**

La región cuenta con servicios aeroportuarios frecuentes en tres ciudades: Cartagena (Bolívar), Corozal (Sucre) que presta sus servicios a Sincelejo, y Montería (Córdoba), distantes entre una y tres horas de los municipios focalizados.

#### **3.4.2. Vías de acceso<sup>4</sup>**

La mayoría de los municipios de la región se encuentran ubicados sobre la troncal de la costa que une a Montería con Cartagena pasando por Sincelejo; asimismo, el occidente de Sucre y de Bolívar se conectan con la región mediante vías secundarias en buen estado.

#### **3.4.3. Distancia de cabeceras departamentales<sup>5</sup>**

La distancia promedio entre los municipios de la región y las cabeceras departamentales (Cartagena, Montería y Sincelejo) es de 45 kilómetros.

#### **3.4.4. Telefonía<sup>6</sup>**

La región posee cobertura de telefonía celular a través de cinco operadores: Claro, Movistar, TIGO, Uff y Virgin, que reportan señal digital irregular en zonas rurales.

#### **3.4.5. Internet<sup>7</sup>**

Todos los municipios cuentan con servicios de Movistar, Kioskos Vive Digital, o cobertura por fibra óptica bajo el Programa de Accesibilidad del MinTics, en el casco urbano y en algunos de los centros poblados.

#### **3.4.6. Medios de comunicación**

Teniendo presencia de medios comerciales nacionales como RCN y Caracol, así como periódicos locales como El Meridiano (Córdoba y Sucre), y El Universal (Cartagena y Sincelejo); la región se caracteriza por la confluencia de emisoras, periódicos y colectivos de comunicación comunitarios (sin fines de lucro) articulados en el Colectivo de Comunicaciones Línea 21 de Montes de María, y la presencia de emisoras de la Policía y el Ejército Nacional.

#### **3.4.7. Condiciones de seguridad<sup>8</sup>**

Con excepción de los municipios de los Montes de María en jurisdicción de Bolívar (Arjona, Córdoba, El Carmen de Bolívar, El Guamo, María La Baja, San Jacinto, San Juan Nepomuceno y Zambrano) que aún reportan alerta naranja en su situación de seguridad por posible

---

<sup>4</sup> Fuente, INVIAS, Estado Vial 2015.

<sup>5</sup> Idem.

<sup>6</sup> Fuente, MinTics.

<sup>7</sup> Idem.

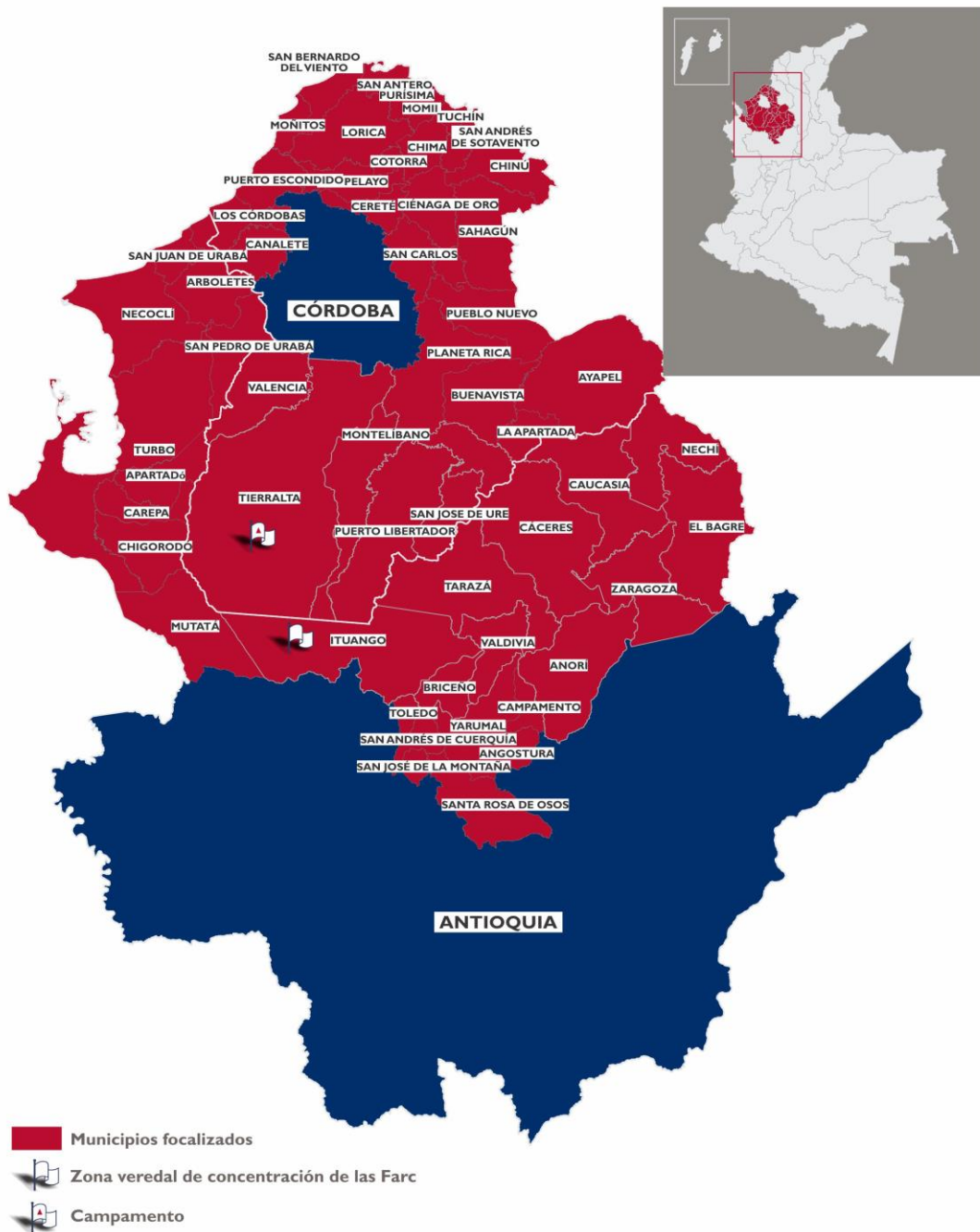
<sup>8</sup> Fuente, CELI Montes de María – OCHA - MinDefensa

presencia de Bacrim, los demás municipios de la zona están reportados como en alerta amarilla o en situación de tranquilidad.

## 4. Corredor Bajo Cauca Antioqueño – Sur de Córdoba

El Bajo Cauca Antioqueño - Sur de Córdoba, es uno de los corredores con un mayor nivel de desarrollo socio-económico, aunque esconde desigualdades en su territorio, encontrándose menores niveles de desarrollo en algunos municipios ubicados en el Nudo de Paramillo como Briceño, Anorí, Ituango, Campamento, Cáceres, Tarazá, Nechí, San Jose de Uré que han estado más afectados por el conflicto armado y la presencia de cultivos ilícitos en su territorio. Se trata en todo caso de una zona con un alto índice de necesidades básicas insatisfechas (NBI), pero que comienza a proyectarse positivamente en términos de productividad gracias a importantes inversiones en obras de infraestructura, a una consolidación en materia de gobernabilidad, y a importantes procesos de asociatividad entre productores principalmente en cacao, caucho, ganadería bovina y ovina, apicultura, café, panela, leche y plátano, gracias a la sumatoria de esfuerzos entre Gobierno nacional y territorial y cooperación internacional articulados en el programa CELI N/S de USAID. La presencia de servicios financieros así como de otros recursos necesarios para apalancar el desarrollo económico en la región es discontinua, con algunos municipios como Yarumal, Cauca y Montelíbano, disfrutando de una mayor oferta que sus vecinos, condición que los vuelve importantes centros comerciales y de integración de servicios dentro del corredor. El importante nivel de desarrollo de las cadenas productivas mencionadas, así como la creciente dinámica organizativa en la región en torno a Grupos Locales de Ahorro y Crédito (más de 20.000 personas agrupadas), cadenas de valor (62 asociaciones de productores activas), fondos rotatorios, unidades de crédito individual dirigido entre otros ejercicios, reflejan unas bases sociales fuertes para impulsar la economía local y que pueden facilitar la llegada de servicios financieros formales a la región.

### Mapa 3. División político – administrativa del Corredor Bajo Cauca Antioqueño – Sur de Córdoba



Para efectos del perfil socioeconómico determinado por la Iniciativa de Finanzas Rurales como de movimiento de comercio, finanzas, bienes y servicios regionales, el Corredor Bajo Cauca Antioqueño - Sur de Córdoba corresponde a los municipios ubicados entre las rondas de los ríos Cauca y San Jorge en Antioquia y Córdoba, y las estribaciones del Nudo de Paramillo.

Los municipios focalizados de IFR en el corredor Bajo Cauca – Sur de Córdoba son 55 (ver Tabla 3). Teniendo en cuenta que las dinámicas de comercio en la región se llevan a cabo de manera articulada en todo el territorio sin importar la segmentación departamental, durante el ejercicio de levantamiento de información de escritorio y posterior validación en campo se recogieron datos de toda la región.

**Tabla 3. Municipios focalizados que integran el corredor Bajo Cauca – Sur de Córdoba**

Departamento	Municipio
Antioquia	Angostura, Anorí, Apartadó, Arboletes, Briceño, Cáceres, Campamento, Carepa, Caucasia, Chigorodó, El Bagre, Ituango, Mutatá, Nechí, Necoclí, San Andrés de Cuerquía, San José de la Montaña, San Juan de Urabá, San Pedro de Urabá, Santa Rosa de Osos, Tarazá, Toledo, Turbo, Valdivia, Yarumal, Zaragoza.
Córdoba	Ayapel, Buenavista, Canalete, Cereté, Chimá, Chinú, Ciénaga de Oro, Cotorra, La Apartada, Loricá, Los Córdoba, Momil, Moñitos, Montelíbano, Planetarica, Pueblo Nuevo, Puerto Escondido, Puerto Libertador, Purísima, Sahagún, San Andrés de Sotavento, San Antero, San Bernardo del Viento, San Carlos, San José de Uré, San Pelayo, Tierralta, Tuchín, Valencia.
<b>Total</b>	<b>55 municipios</b>

**Tabla 4. Cabeceras regionales o departamentales importantes del corredor Bajo Cauca – Sur de Córdoba**

Departamento	Municipio	Observaciones
Antioquia	Medellín	Capital departamental
Antioquia	Yarumal	Centro regional del Nudo de Paramillo
Antioquia	Caucasia	Centro regional del Bajo Cauca
Córdoba	Montería	Capital departamental

A partir del ejercicio de mapeo, y considerando que las entidades financieras establecen sus opciones de expansión y oportunidades de negocio no en términos de límites administrativos municipales, sino de enclaves socioeconómicos que agrupan a varios municipios, que pueden ser atractivos para las entidades financieras, a continuación se exponen los datos relevantes del corredor.

#### **4.1. Contexto sociodemográfico y demanda potencial de servicios financieros**

##### **4.1.1. Población total**

2,429,901 personas.

##### **4.1.2. Por sexo**

1,229,285 hombres y 1,200,616 mujeres.

##### **4.1.3. Por pertenencia étnica**

194,111 indígenas asentados principalmente en los municipios de San Andrés de Sotavento y Tuchín (Córdoba) donde el 95% y el 80% de la población es indígena; en Ituango también

hay presencia indígena, la cual asciende a un 0,2% de la población. 625,147 afrodescendientes principalmente concentrados en Turbo y Apartadó (Antioquia) donde el 81,30% y el 46,60% de la población es afrodescendiente.

#### **4.1.4. Por ubicación geográfica**

Se trata de una región con mayor concentración poblacional en los cascos urbanos que en el resto, con 1,163,567 habitantes urbanos y 1,066,547 habitantes en las zonas rurales.

#### **4.1.5. Población económicamente activa**

1,188,244 personas que representan el 48,90% de la población.

#### **4.1.6. Población con Necesidades Básicas Insatisfechas (NBI)**

El promedio regional de población con NBI está en el 56,20%, que va desde el 100% en Campamento (Antioquia), hasta el 22,96% en San José de la Montaña (Antioquia).

#### **4.1.7. Grupos Locales de Ahorro y Crédito (GLACs)**

En total existen 2,242 GLACs, que agrupan a un total de 42,598 personas, repartidos en 20 de los municipios. Se estima un potencial de 2,343 nuevos GLACs agrupando un total de 45,141 personas.

#### **4.1.8. Líneas de producción**

La región tiene conformadas asociaciones de productores que integran cadenas de valor en cinco líneas principales: cacao, caucho, ganadería, piscicultura y frutales.

Durante el ejercicio de mapeo se identificaron 62 asociaciones legalmente constituidas y con procesos productivos activos, todas ellas apoyadas en su conformación, fortalecimiento y/o articulación al mercado local y nacional por el programa CELI N/S de USAID, desde el cual se apalancó el inicio de relaciones comerciales de muchas de estas con empresas como Casa Luker y Colanta, así como con centros comerciales y grandes superficies presentes en la zona. Estas asociaciones agrupan a más de 3.000 familias y manifiestan como principal obstáculo para el crecimiento productivo y comercial las dificultades para el acceso a servicios financieros, en particular al crédito.

### **4.2. Bancarización<sup>9</sup>**

La IFR está enfocada en servicios financieros rurales, incluyendo productos de ahorro, seguros, pagos, y crédito productivo en un sentido amplio, abarcando crédito comercial y microcrédito agropecuario y para PMYES rurales. IFR no contempla créditos de consumo. Sin embargo, por disponibilidad de datos, la presente sección de Bancarización en cada corredor hace referencia a tarjetas de crédito, créditos de vivienda, créditos de consumo y microcrédito como insumo informativo para identificar el potencial de demanda del crédito en estos territorios. El presente documento no incluye datos sobre crédito comercial ni

---

<sup>9</sup> Fuente, Reporte Superintendencia Financiera, 2014.

agropecuario porque la información reportada por las entidades financieras y reguladoras no está desagregada municipalmente.

#### **4.2.1. Cuentas de ahorro**

735,280 cuentas de ahorro activas en la región. Se destaca el municipio de Apartadó (Antioquia), que tiene 90,352 cuentas de ahorro activas. No se reportan cuentas en los municipios de Briceño, Cáceres, Mutatá y San Juan de Urabá (Antioquia); Cotorra, La Apartada, Pueblo Nuevo, San José de Uré y Tuchín (Córdoba).

#### **4.2.2. Cuentas corrientes**

17,370 cuentas corrientes activas. Se destaca el municipio de Caucasia (Antioquia), que tiene 2,087 cuentas corrientes activas. No se reportan cuentas en los municipios de Briceño, Cáceres, Mutatá y San Juan de Urabá (Antioquia); Cotorra, La Apartada, Pueblo Nuevo, San José de Uré y Tuchín (Córdoba).

#### **4.2.3. Tarjetas de crédito<sup>10</sup>**

46,225 tarjetas activas. No se reportan cuentas en los municipios de Briceño, Cáceres, Mutatá y San Juan de Urabá (Antioquia); Cotorra, La Apartada, Pueblo Nuevo, San José de Uré y Tuchín (Córdoba).

#### **4.2.4. Créditos de consumo**

40,248 créditos de consumo vigentes, concentrados en un 24,68% en Apartadó (Antioquia). No se reportan créditos en los municipios de Briceño, Cáceres, Mutatá y San Juan de Urabá (Antioquia); Cotorra, La Apartada, Pueblo Nuevo, San José de Uré y Tuchín (Córdoba) (ver Anexo 21).

#### **4.2.5. Créditos de vivienda**

3,231 créditos de vivienda, concentrados en un 26,46% en Apartadó (Antioquia). No se reportan créditos en los municipios de Angostura, Anorí, Briceño, Cáceres, Mutatá, San Juan de Urabá, San Pedro de Urabá, Tarazá, Valdivia y Zaragoza (Antioquia); Buenavista, Canalete, Chimá, Cotorra, La Apartada, Los Córdoba, Momil, Pueblo Nuevo, Puerto Escondido, Purísima, San Andrés de Sotavento, San Bernandro del Viento, San Carlos, San José de Uré, Tuchín y Valencia (Córdoba).

#### **4.2.6. Microcréditos**

93,242 microcréditos, concentrados en un 7,92% en Lórica (Córdoba). No se reportan microcréditos en los municipios de Briceño, Cáceres, Mutatá y San Juan de Urabá (Antioquia); Cotorra, La Apartada, Pueblo Nuevo, San José de Uré y Tuchín (Córdoba).

---

<sup>10</sup> Si bien la IFR está enfocada en productos de crédito en un sentido amplio (con excepción de créditos de consumo), la información reportada por las entidades financieras y los organismos gremiales y de control en esta área no están desagregados municipalmente, por lo que la información de este mapeo hace referencia a tarjetas de crédito, créditos de vivienda, créditos de consumo y microcrédito como insumo informativo para identificar el potencial de demanda del crédito en estos territorios.



### **4.3. Oferta de servicios financieros**

#### **4.3.1. Oficinas bancarias<sup>11</sup>**

En la región hacen presencia con oficinas un total de nueve bancos, a saber: Bancamía, Banco Agrario, Banco de Bogotá, Banco Mundial de la Mujer, Bancolombia, Bancompartir, BBVA, Corpbanca y Davivienda.

Adicionalmente, es posible acceder a servicios básicos a través de corresponsales bancarios de las siguientes entidades: AV Villas, Bancamía, Banco Agrario, Banco Caja Social BCSC, Banco de Bogotá, Banco de Occidente, Banco Mundo Mujer, Banco Popular, Banco WWB, Bancolombia, BVA, Citi, Colpatría Red Multibanca, Cooperativa Financiera de Antioquia, Davivienda, Giros & Finanzas, Microempresas de Colombia, Serfinansa y Tuya.

#### **4.3.2. Asesores móviles**

A través de asesores móviles prestan servicios los siguientes bancos: AV Villas, Bancamía, Banco Agrario, Banco de Bogotá, Banco de Occidente, Banco Popular, Bancolombia, BBVA, Banco Caja Social BCSC y Davivienda.

#### **4.3.3. Cooperativas**

En la región hacen presencia las siguientes cooperativas: Cidesa, Colanta, Confiar, Confinep, Coofrasa, Cooperativa de Yarumal, Cooperativa Financiera de Antioquia, Cooperativa Multiactiva El Bagre, Cooperativa Multiactiva Santa Rosa de Osos, Coopetraban, Cootrafa, Cootramed, Cootrasena, Copacredito Santa Rosa, Microempresas de Colombia y Suya.

#### **4.3.4. Compañías de Financiamiento Comercial (CFC)**

Con excepción de la presencia de Giros y Finanzas en Apartadó (Antioquia), y la reciente llegada de Opportunity Internacional con asesores móviles a Cauca y Tierralta (Con apoyo de IFR), no se reporta mayor presencia de compañías de financiamiento comercial en la región.

#### **4.3.5. ONG Microfinancieras**

Tienen presencia con oficina y/o asesores móviles las entidades Actuar Famiempresas, Fundación de la Mujer, Interactuar.

#### **4.3.6. Efecty**

En total hay 139 puntos repartidos en toda la región. No se reportan puntos en los municipios de Campamento, San Andrés de Cuerquía, San José de la Montaña, San Pedro de Urabá y Toledo (Antioquia) así como Moñitos, San Jose de Uré y Tuchín (Córdoba).

---

<sup>11</sup> Fuente, Informe de Inclusión Financiera a septiembre de 2015 BdO y contrastación con visita de campo.

### **4.3.7. Giros y Finanzas**

La entidad hace presencia con 84 puntos repartidos en toda la región. No se reportan puntos en los municipios de Angostura, Briceño, Cáceres, Campamento, Mutatá, San Andrés de Cuerquía y San José de la Montaña (Antioquia) así como Canalete, Los Córdoba, Montelíbano, Puerto Escondido, Puerto Libertador y San Jose de Uré (Córdoba).

### **4.3.8. Baloto**

En total se reportan 157 puntos en la región. No se reportan puntos en los municipios de Angostura, Anorí, Arboletes, Briceño, Campamento, Ituango, Nechí, San Andrés de Cuerquía, San José de la Montaña y Toledo (Antioquia) así como Ayapel, Buenavista, Canalete, Chimá, Cotorra, La Apartada, Momil, Moñitos, Pueblo Nuevo, Puerto Escondido, Puerto Libertador, Purísima, San Bernardo del Viento, San Jose de Uré, San Pelayo y Tuchín (Córdoba).

## **4.4. Condiciones de infraestructura y comunicaciones**

### **4.4.1. Aeropuertos**

Si bien el corredor se extiende entre Medellín y Montería, capitales de Antioquia y Córdoba, respectivamente, para efectos del desarrollo de la IFR se puede contar con servicios aeroportuarios frecuentes en cuatro ciudades: Caucasia (Antioquia), El Bagre (Antioquia), Apartadó (Antioquia), Montelíbano (Córdoba), y Montería (Córdoba), distantes entre dos y tres horas de los municipios focalizados.

### **4.4.2. Vías de acceso<sup>12</sup>**

Los municipios de la región se encuentran ubicados o bien sobre la Troncal de la Costa que une a Medellín con Montería, o sobre la Vía al Mar que une a Medellín con el Golfo de Urabá. No obstante, algunos como Ituango, Anorí y Briceño se encuentran conectados por vías secundarias con Yarumal como centro regional del Norte de Antioquia; Nechí, El Bagre y Zaragoza conectados por vías secundarias hacia Caucasia. Los municipios de la ronda de los ríos San Jorge y Cauca están siendo beneficiados además por la construcción de las denominadas Autopistas de la Prosperidad.

### **4.4.3. Distancia de cabeceras departamentales<sup>13</sup>**

La distancia promedio entre los municipios de la región y las cabeceras departamentales es de entre 180 kilómetros (Montería) y 250 kilómetros (Medellín), siendo más cercanos a la primera y por ende convirtiéndose Caucasia, Apartadó y Yarumal en centros regionales.

---

<sup>12</sup> Fuente, INVIAS, estado vial 2015.

<sup>13</sup> Idem.

#### **4.4.4. Telefonía<sup>14</sup>**

La región posee cobertura de telefonía celular por parte de tres operadores: TIGO, Claro, Movistar, que reportan de señal digital irregular en zonas rurales (ver Anexo 15).

#### **4.4.5. Internet<sup>15</sup>**

Con excepción del municipio de San José de Uré, que no reporta conectividad, los demás municipios cuentan con servicios de Internet de Movistar, UNE, Kioskos Vive Digital, o cobertura por fibra óptica bajo el Programa de Accesibilidad del MinTics.

#### **4.4.6. Medios de comunicación**

Teniendo presencia de medios comerciales nacionales como RCN y Caracol, así como medios locales como El Meridiano (Córdoba), Teleantioquia, y El Colombiano (Medellín); la región se caracteriza por la confluencia de emisoras, periódicos y colectivos de comunicación comunitarios (sin fines de lucro) articulados en la Red Nudo de Paramillo, y la presencia de emisoras de la Policía y el Ejército Nacional.

#### **4.4.7. Condiciones de seguridad<sup>16</sup>**

La región presenta tres tipos de condiciones de seguridad, tipificada como alerta amarilla para los municipios de Córdoba, y tipificada como naranja para los municipios de Antioquia.

---

<sup>14</sup> Fuente, MinTics.

<sup>15</sup> Idem.

<sup>16</sup> Fuente, CELI – OCHA - MinDefensa

## 5. Corredor Sur del Tolima

El Sur del Tolima es un corredor con un nivel de desarrollo socio-económico medio, ya que si bien ha sido duramente afectado por el conflicto armado, las inversiones del Gobierno Nacional y de la cooperación internacional en la zona, sumadas al enorme potencial agroindustrial de la misma, y el hecho de encontrarse en el centro del país, han permitido sentar las bases para perfilarse como una zona de gran desarrollo socioeconómico impulsada principalmente por una sólida cadena de valor entorno al cultivo del café apoyada por la Federación Nacional de Cafeteros.

Asimismo se cuenta en la región con dos de los más importantes distritos de riego del centro del país, siendo el primero de ellos UsoCoello, con una extensión total de 63.200 Has., y un área plana susceptible de riego de 40.000 has., sus límites están determinados por los ríos Magdalena, Coello, Luisa y el canal de conducción Cucuana. El área dotada de infraestructura para riego es de 25.600 has. a cargo de 1.800 usuarios, área servida por una red de 388 kms. de canales y un sistema de drenaje constituido por varios cursos naturales (quebradas), Su altura promedio sobre el nivel del mar es de 300 metros. Beneficia a los municipios de Espinal, San Luis, El Guamo.

Las fuentes de agua utilizada para el distrito, son los ríos Coello y Cucuana. Las captaciones de agua para el distrito como las aplicaciones del riego se hacen por gravedad (99%); los riegos por aspersión son muy escasos.

Igualmente se encuentra el Distrito de riego de Usosaldaña, que beneficia a 16.000 Ha. Con infraestructura para riego, de las cuales se siembran de manera permanente 14.000. Beneficiando a 1.500 usuarios, ubicados en los municipios de Saldaña y Purificación. La producción se centra básicamente en arroz, algodón, sorgo y maíz; y en una proporción aprox. del 10%, existen cultivos de plantas ornamentales, frutales permanentes, plátano hartón y estanques para peces.

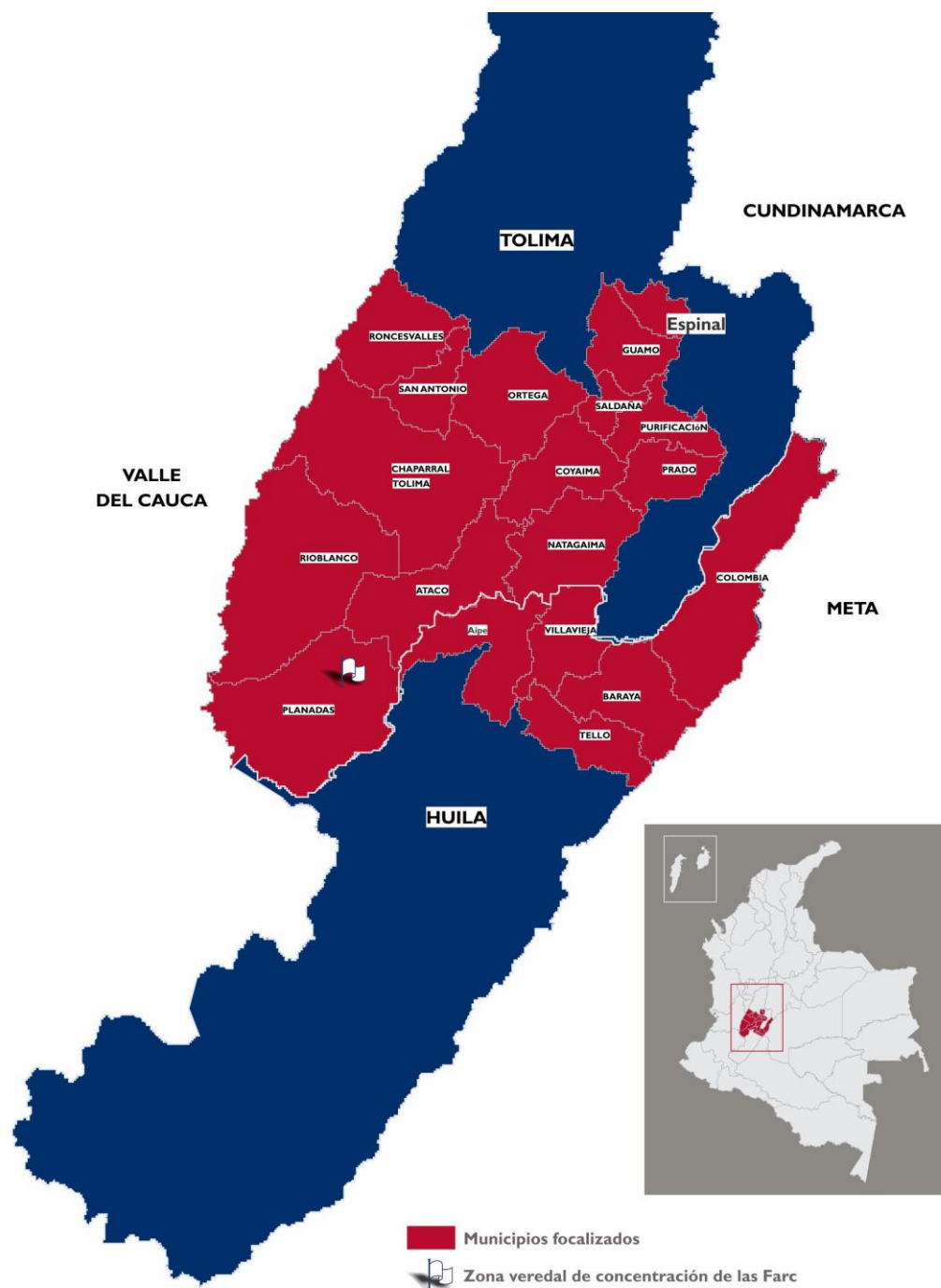
La región central del Tolima, donde se encuentran los distritos, cuenta con amplios servicios de apoyo para las actividades agropecuarias dispensados por agencias estatales y por organizaciones privadas. Ellos cubren campos de crédito, asistencia técnica, investigación científica, mercadeo y servicios técnicos especializados. Entre estos últimos se encuentran los de molinería, desmote de algodón, secamiento y fumigación aérea. En el municipio de Prado está ubicada la represa de Prado, con 4.300 Ha. De espejo de agua, lo que la constituye en el mar interno de Colombia, siendo importante su potencial a nivel piscícola y turístico.

Se trata de un corredor con un índice de necesidades básicas insatisfechas (NBI) medio, con grandes desafíos en cuanto a accesibilidad vial que facilite la salida de productos y la interrelación con zonas cercanas geográficamente pero lejanas vialmente como Huila, Meta, Cauca y Valle del Cauca (Si bien están proyectadas obras de infraestructura en este sentido por parte del Gobierno nacional).

La presencia de servicios financieros así como de otros necesarios para apalancar el desarrollo económico en la región es discontinua, concentrada principalmente en Chaparral que disfruta de una mayor oferta que sus vecinos. Esta condición lo vuelve importante centro comercial y de integración de servicios dentro del corredor toda vez que en las demás localidades sólo se cuenta con el Banco Agrario. El importante nivel de desarrollo de la cadena productiva del café, la creciente dinámica organizativa en la región en torno a este mismo cultivo, el apoyo de la Federación de Cafeteros y del Gobierno Nacional, reflejan unas bases fuertes para impulsar el desarrollo y que pueden facilitar la llegada de servicios financieros (Recientemente se reinauguró el aeródromo de

Planadas para facilitar exportación de café al ser el primer productor del grano en el país, y la presencia del Presidente Juan Manuel Santos en el acto de posesión de la Alcaldesa de Rioblanco, así lo confirman).

**Mapa 4. División político –administrativa del Corredor Sur del Tolima**



Para efectos del perfil socioeconómico determinado por la Iniciativa de Finanzas Rurales como de movimiento de comercio, finanzas, bienes y servicios regionales, el Corredor Sur del Tolima corresponde a los municipios ubicados entre las estribaciones de las cordilleras Central y Oriental en el valle del Alto Magdalena, incluyendo algunos municipios del departamento del Huila que se encuentran en el corredor geográfico que ha definido el Gobierno Nacional como estratégico en tanto se estima la construcción de la Autopista Orinoquía – Pacífico que conecta los municipios de

Uribe (Meta), Colombia (Huila), Chaparral (Tolima) y Pradera (Valle del Cauca), dando así salida de los Llanos Orientales al puerto de Buenaventura en el Pacífico.

Los municipios focalizados de IFR en el corredor Sur del Tolima son 19 (ver Tabla 5).

**Tabla 5. Municipios contractuales que integran el corredor Sur del Tolima**

Departamento	Municipio
Huila	Aipe, Baraya, Colombia, Tello, Villavieja.
Tolima	Ataco, Chaparral, Coyaima, Espinal, Guamo, Natagaima, Ortega, Planadas, Prado, Purificación, Rioblanco, Roncesvalles, Saldaña, San Antonio.
<b>Total</b>	<b>19 municipios</b>

**Tabla 6. Cabeceras regionales o departamentales importantes del Corredor Sur del Tolima**

Departamento	Municipio	Observaciones
Huila	Neiva	Capital departamental
Tolima	Ibagué	Capital departamental
Tolima	Chaparral	Centro regional

A partir del ejercicio de mapeo, y considerando que las entidades financieras establecen sus opciones de expansión y oportunidades de negocio no en términos de límites administrativos municipales, sino de enclaves socioeconómicos que agrupan a varios municipios, se propone entonces para este corredor una lista de municipios que pueden ser atractivos para las entidades financieras.

#### 5.1.1. Población total

458,467 personas.

#### 5.1.2. Por sexo

233,907 hombres, 224,560 mujeres.

#### 5.1.3. Por pertenencia étnica

56,130 indígenas asentados principalmente en los municipios de Coyaima y Ortega (Tolima) donde el 76,90% y el 45,30% de la población es indígena; 6,614 afrodescendientes concentrados en Ataco y Planadas (Tolima) donde el 14,90% y el 3,37 % de la población es afrodescendiente.

#### 5.1.4. Por ubicación geográfica

Se trata de una región con mayor concentración poblacional en la zona rural que en los casos urbanos, con 216,586 habitantes urbanos, y 241,881 en las zonas rurales, siendo Espinal y Chaparral (Tolima) los únicos municipios con mayor población urbana que rural.

#### 5.1.5. Población económicamente activa

233,987 personas que representan el 51,04% de la población.

### **5.1.6. Población con Necesidades Básicas Insatisfechas (NBI)**

El promedio regional de población con NBI está en el 40,93%, que va desde el 100% en Baraya, hasta el 21,10% en Tello.

### **5.1.7. Grupos Locales de Ahorro y Crédito (GLACs)**

En total existen 230 GLACs, que agrupan 4,370 personas, repartidos en solo 5 de los municipios. Se estima un potencial de 952 nuevos GLACs agrupando un total de 18,088 personas.

### **5.1.8. Líneas de producción**

Se trata de una región predominantemente cafetera, con presencia fuerte y articulada de la Federación Nacional de Cafeteros y un liderazgo local de la Cooperativa de Caficultores del Sur del Tolima. En este territorio se concentra un parte importante de la producción de café tipo exportación de Colombia, siendo Planadas el municipio que produce el 13% del total de café que se comercializa fuera del país, lo que genera un interesante ecosistema financiero en el que intervienen además servicios de transporte, comercio especializado de insumos agrícolas y otros negocios complementarios, no obstante que el territorio (con excepción de Chaparral) adolece de servicios financieros que faciliten el intercambio comercial con compradores externos y entre los productores y los demás miembros de la cadena de valor. Recientemente se han comenzado a consolidar asociaciones de otros productos como caña panelera, cacao, plátano, frijol y maíz.

En total se identificaron 26 asociaciones de productores apoyadas por el Programa CELI Central de USAID, que reúnen a 1.400 familias. En total estas asociaciones tienen ventas mensuales por valor de 350 millones de pesos en promedio.

## **5.2. Bancarización<sup>17</sup>**

La IFR está enfocada en servicios financieros rurales, incluyendo productos de ahorro, seguros, pagos, y crédito productivo en un sentido amplio, abarcando crédito comercial y microcrédito agropecuario y para PMYES rurales. IFR no contempla créditos de consumo. Sin embargo, por disponibilidad de datos, la presente sección de Bancarización en cada corredor hace referencia a tarjetas de crédito, créditos de vivienda, créditos de consumo y microcrédito como insumo informativo para identificar el potencial de demanda del crédito en estos territorios. El presente documento no incluye datos sobre crédito comercial ni agropecuario porque la información reportada por las entidades financieras y reguladoras no está desagregada municipalmente.

### **5.2.1. Cuentas de ahorro**

237,773 cuentas de ahorro activas en la región. Se destaca el municipio de Espinal (Tolima), que tiene 90,000 cuentas de ahorro activas lo que supera la cantidad de población económicamente activa de 39,369 personas, lo cual puede deberse a que los habitantes de los municipios vecinos tienen sus cuentas allí ante la ausencia de sucursales bancarias

---

<sup>17</sup> Fuente, Reporte Superintendencia Financiera, 2014.



distintas al Banco Agrario. No se reportan cuentas de ahorro en el municipio de Ataco (Tolima).

### **5.2.2. Cuentas corrientes**

7,600 cuentas corrientes activas. Se destaca el municipio de Espinal (Tolima) que tiene 3,406 cuentas corrientes activas. No se reportan cuentas en en el municipio de Ataco (Tolima).

### **5.2.3. Tarjetas de crédito<sup>18</sup>**

17,873 tarjetas de crédito activas. No se reportan tarjetas de crédito en el municipio de Ataco (Tolima).

### **5.2.4. Créditos de consumo**

13,892 créditos vigentes concentrados en un 58,26% en Espinal (Tolima). No se reportan créditos en Ataco (Tolima).

### **5.2.5. Créditos de vivienda**

1,290 créditos de vivienda concentrados en un 62,71% en Espinal (Tolima). No se reportan créditos de vivienda en Villavieja (Huila), Ataco y Coyaima (Tolima).

### **5.2.6. Microcréditos**

35,963 microcréditos concentrados en un 12,45% en Planadas (Tolima). No se reportan microcréditos en Ataco(Tolima).

## **5.3. Oferta y demanda de servicios financieros**

### **5.3.1. Oficinas bancarias<sup>19</sup>**

En la región hacen presencia con oficinas un total de 12 bancos, a saber: AV Villas, Bancamia, Banco Agrario, Banco Caja Social BCSC, Banco de Bogotá, Banco de Occidente, Banco Mundo Mujer, Banco Popular, Bancolombia, BBVA, Davivienda y WWB.

Adicionalmente, es posible acceder a servicios básicos a través de corresponsales de las siguientes entidades: AV Villas, Bancamia, Banco Agrario, Banco Caja Social BCSC, Banco de Bogotá, Banco de Occidente, Banco Mundo Mujer, Bancolombia, BBVA, Citibank, Colpatria Red Multibanca, Davivienda, Giros y Finanzas, Serfinanza y Tuya.

---

<sup>18</sup> Si bien la IFR está enfocada en productos de crédito en un sentido amplio (con excepción de créditos de consumo), la información reportada por las entidades financieras y los organismos gremiales y de control en esta área no están desagregados municipalmente, por lo que la información de este mapeo hace referencia a tarjetas de crédito, créditos de vivienda, créditos de consumo y microcrédito como insumo informativo para identificar el potencial de demanda del crédito en estos territorios.

<sup>19</sup> Fuente, Informe de Inclusión Financiera a septiembre de 2015 BdO y contrastación con visita de campo.

### **5.3.2. Asesores móviles**

A través de asesores móviles prestan servicios los siguientes bancos: Banco Agrario; Banco de Bogotá, Banco Mundo Mujer y Davivienda.

### **5.3.3. Cooperativas**

Las siguientes cooperativas están presentes en la región: Coopeaipe en Aipe (Huila); Ultrahuilca en Baraya (Huila); y Prosperando en Chaparral (Tolima).

### **5.3.4. Compañías de Financiamiento Comercial (CFC)**

No reportan.

### **5.3.5. ONG Microfinancieras**

Tienen presencia con oficina y/o asesores móviles las entidades: Actuar Tolima, Contactar y Fundación de la Mujer.

### **5.3.6. Efecty**

En total hay 46 puntos repartidos en la región, con excepción el municipio de Baraya (Huila).

### **5.3.7. Giros y Finanzas**

La entidad hace presencia con 19 puntos repartidos en toda la región, con excepción de los municipios de Baraya (Huila) y Roncesvalle (Tolima).

### **5.3.8. Baloto**

En total se reportan 13 puntos en la región. No hay presencia en los municipios de Baraya, Colombia y Tello (Huila); Ataco, Natagaima, Ortega, Prado, Purificación, Rioblanco, Roncesvalles y San Antonio (Tolima).

## **5.4. Condiciones de infraestructura y comunicaciones**

### **5.4.1. Aeropuertos**

La región solo cuenta con servicios aeroportuarios en Ibagué, capital del departamento del Tolima, y Neiva, ubicados entre dos y cuatro horas de distancia de los principales centros poblados. El Aeródromo de Planadas sólo presta servicio de carga.

### **5.4.2. Vías de acceso<sup>20</sup>**

A los municipios de la región se accede por vías en regular estado, siendo Ataco, Planadas y Rioblanco los más alejados por vías carreteables. Actualmente se desarrollan proyectos de mejoramiento vial en la zona.

---

<sup>20</sup> Fuente, INVIAS, estado vial 2015.

### **5.4.3. Distancia de cabeceras departamentales<sup>21</sup>**

La distancia promedio entre los municipios y la cabecera departamental es de 183 kilómetros, razón por la cual el centro regional se concentra en Chaparral ubicado entre 45 y 153 kilómetros. Ocurre también un intercambio fluido de las zonas rurales de Planadas y Rioblanco hacia los municipios del Huila y a su capital.

### **5.4.4. Telefonía<sup>22</sup>**

La región posee cobertura de telefonía celular a través de un solo operador, Claro, que reporta irregularidad en la señal digital en zonas rurales. En Coyaima y Chaparral hay además cobertura de Tigo.

### **5.4.5. Internet<sup>23</sup>**

Cuenta con servicios de Movistar, Kioskos Vive Digital, o cobertura por fibra óptica bajo el Programa de Accesibilidad del MinTics, pero solo en cascos urbanos.

### **5.4.6. Medios de comunicación**

Existen emisoras, periódicos y colectivos de comunicación comunitarios (sin fines de lucro) y de la fuerza pública con cobertura en toda la región. No se reportan medios propios en Ataco ni Coyaima.

### **5.4.7. Condiciones de seguridad<sup>24</sup>**

La región presenta situación de seguridad irregular, reportada como entre alerta amarilla y naranja por las autoridades.

---

<sup>21</sup> Idem.

<sup>22</sup> Fuente, MinTics.

<sup>23</sup> Idem.

<sup>24</sup> Fuente, CELI – OCHA - MinDefensa

## 6. Corredor Cauca – Valle del Cauca

El corredor denominado Norte del Cauca - Sur del Valle del Cauca es el que estadísticamente presenta un mayor nivel de desarrollo socio-económico, impulsado principalmente por la cercanía con Cali y su área metropolitana que jalona la agroindustria del suroccidente colombiano. No obstante, este territorio esconde desigualdades tanto entre municipios como entre las comunidades étnicas (afrocolombianos, indígenas) y campesinas que tienen asiento en los 20 municipios focalizados de IFR. Este nivel de desarrollo socio-económico no ha impedido que su población sea víctima del conflicto armado y que en sus zonas rurales se hayan concentrado (y aún existan) vastas extensiones de tierra ocupadas con cultivos ilícitos con la consecuente problemática social y de seguridad que conlleva.

Se trata de una zona con un índice de necesidades básicas insatisfechas (NBI) moderado, que se proyecta positivamente en términos de productividad gracias a importantes inversiones en obras de infraestructura, a una consolidación en materia de gobernabilidad, y a procesos de asociatividad tanto por componente étnico (fortaleza del Proyecto Nasa, articulación de Consejos Comunitarios de Comunidades Negras, agremiación de asociaciones campesinas), como entre productores principalmente en café, piña, lácteos, piscicultura y plátano, fomentados por la sumatoria de esfuerzos entre Gobierno nacional y territorial y cooperación internacional articulados en el programa Colombia Responde y a los procesos de exigibilidad de derechos por parte de las autoridades étnicas. La presencia de servicios financieros así como de otros necesarios para apalancar el desarrollo económico en la región es discontinua, con algunos municipios como Santander de Quilichao, Florida y Jamundí disfrutando de una mayor oferta que sus vecinos, condición que los vuelve importantes centros comerciales y de integración de servicios dentro del corredor, lo que se facilita por la buena calidad de las vías y las cortas distancias entre estos centros poblados y los demás de la región, siendo el más alejado Buenos Aires a dos hora de distancia. El nivel de desarrollo de las cadenas productivas mencionadas, así como la creciente dinámica organizativa de procesos como el fondo de ahorro y crédito indígena (creado bajo su gobierno autónomo constitucionalmente permitido), cadenas de valor (9 asociaciones de productores activas), fondos rotatorios, entre otros ejercicios, reflejan unas bases sociales fuertes para impulsar el desarrollo región y que facilitan la llegada de servicios financieros, teniendo en cuenta además su ubicación estratégica cercana al puerto de Buenaventura.

**Mapa 5. División político – administrativa del Corredor Norte del Cauca – Sur del Valle del Cauca**



Para efectos del perfil socioeconómico determinado por la Iniciativa de Finanzas Rurales como de movimiento de comercio, finanzas, bienes y servicios regionales, el Corredor Norte del Cauca - Sur del Valle del Cauca corresponde a los municipios ubicados en las estribaciones de la Cordillera Central en la margen derecha del Rio Cauca, entre las ciudades de Cali y Popayán.

Los municipios focalizados de IFR en el corredor Norte del Cauca – Sur del Valle son 20 municipios (ver Tabla 7).

Tabla 7. Municipios contractuales que integran el corredor Norte del Cauca – Sur del Valle

Departamento	Municipio
Cauca	Buenos Aires, Caldo, Caloto, Corinto, Guachené, Jambaló, Miranda, Morales, Padilla, Piendamó, Puerto Tejada, Santander de Quilichao, Silvia, Suárez, Toribío, Villa Rica.
Valle del Cauca	Candelaria, Florida, Jamundí, Pradera.
<b>Total</b>	<b>20 municipios</b>

Tabla 8. Cabeceras regionales o departamentales importantes Corredor Norte del Cauca – Sur del Valle

Departamento	Municipio	Observaciones
Cauca	Popayán	Capital departamental
Cauca	Santander de Quilichao	Centro regional del norte del Cauca
Valle del Cauca	Cali	Capital departamental
Valle del Cauca	Palmira	Centro regional

A partir del ejercicio de mapeo, y considerando que las entidades financieras establecen sus opciones de expansión y oportunidades de negocio no en términos de límites administrativos municipales, sino de enclaves socioeconómicos que agrupan a varios municipios, se propone entonces para este corredor una lista de municipios que pueden ser atractivos para las entidades financieras.

## 6.1. Contexto sociodemográfico y demanda potencial de servicios financieros

### 6.1.1. Población total

819,280 personas.

### 6.1.2. Por sexo

405,724 hombres, 413,294 mujeres.

### 6.1.3. Por pertenencia étnica

74,545 indígenas principalmente de la comunidad Nasa, asentados principalmente en los municipios de Toribío, donde el 95,90% y el 78,80% de la población en estos municipios es indígena; 306,323 afrodescendientes asentados principalmente en Jamundí y Candelaria (Valle del Cauca) donde el 60,70% y el 53,10% de la población es afrodescendiente.

### 6.1.4. Por ubicación geográfica

Se trata de una región con mayor concentración poblacional en la zona rural que en los casos urbanos, con 387,048 habitantes urbanos y 432,178 habitantes en las zonas rurales, siendo Jamundí, Pradera, Florida (Valle del Cauca), Santander de Quilichao, Puerto Tejada, Miranda y Villa Rica (Cauca) los únicos municipios con mayor población urbana que rural.

### 6.1.5. Población económicamente activa

444,968 personas que representan el 54,31% de la población.

#### **6.1.6. Población con Necesidades Básicas Insatisfechas (NBI)**

El promedio regional de población con NBI está en el 29,40% que va desde el 62,29% en Suárez (Cauca), al 8,49% de Jamundí (Valle del Cauca) Miranda.

#### **6.1.7. Grupos Locales de Ahorro y Crédito (GLACs)**

Existen 219 GLACs activos con 4,161 personas. No hay GLACs en Buenos Aires, Caldono, Corinto, Guachené, Jambaló, Miranda, Morales, Padilla, Piendamó, Puerto Tejada, Silvia, Suárez, Villa Rica (Cauca) y Candelaria (Valle del Cauca). Se estima un potencial de conformación de 954 GLACs que agruparían un total de 18,126 personas.

#### **6.1.8. Líneas de producción**

Como parte de los procesos de restitución de cultivos ilícitos se han fortalecido las cadenas de valor en café, frutales, piscicultura y flores. Asimismo, se han dinamizado en las zonas bajas de la región las cadenas de piña, caña panelera y arroz; no obstante los productores de la región advierten que el principal obstáculo para hacer más extensiva la producción y satisfacer la elevada demanda es la falta de productos financieros que se adecuen a la realidad de su contexto (titularidad colectiva de la tierra, estacionalidad de la producción) y a sus necesidades económicas.

Durante el ejercicio de mapeo se identificaron nueve asociaciones de productores que agrupan a 624 familias que alcanzan ventas mensuales superiores a los 600 millones de pesos, estableciendo encadenamientos comerciales con empresas como Colombina, Starbucks, Supermercados Comfandi, Lácteos Alpina, entre otros.

### **6.2. Bancarización<sup>25</sup>**

La IFR está enfocada en servicios financieros rurales, incluyendo productos de ahorro, seguros, pagos, y crédito productivo en un sentido amplio, abarcando crédito comercial y microcrédito agropecuario y para PMYES rurales. IFR no contempla créditos de consumo. Sin embargo, por disponibilidad de datos, la presente sección de Bancarización en cada corredor hace referencia a tarjetas de crédito, créditos de vivienda, créditos de consumo y microcrédito como insumo informativo para identificar el potencial de demanda del crédito en estos territorios. El presente documento no incluye datos sobre crédito comercial ni agropecuario porque la información reportada por las entidades financieras y reguladoras no está desagregada municipalmente.

#### **6.2.1. Cuentas de ahorro**

202,468 cuentas de ahorro activas en la región. Se destaca el municipio de Santander de Quilichao (Cauca) que tiene 45,408 cuentas de ahorro activas. No se reportan cuentas de ahorro en los municipios de Guachené, Villa Rica (Cauca) y Candelaria (Valle del Cauca).

---

<sup>25</sup> Fuente, Reporte Superintendencia Financiera, 2014.

## **6.2.2. Cuentas corrientes**

3,712 cuentas corrientes activas en la región. Se destaca el municipio de Santander de Quilichao (Cauca) que tiene 819 cuentas corrientes activas. No se reportan cuentas corrientes en los municipios de Guachené, Villa Rica (Cauca) y Candelaria (Valle del Cauca).

## **6.2.3. Tarjetas de crédito<sup>26</sup>**

14,732 tarjetas activas. No se reportan tarjetas de crédito en los municipios de Guachené, Villa Rica (Cauca) y Candelaria (Valle del Cauca).

## **6.2.4. Créditos de consumo**

10,488 créditos de consumo vigentes. No se reportan créditos de consumo en los municipios de Guachené, Villa Rica (Cauca) y Candelaria (Valle del Cauca).

## **6.2.5. Créditos de vivienda**

1,269 créditos de vivienda. No se reportan créditos de vivienda en los municipios de Buenos Aires, Caldono, Caloto, Guachené, Jambaló, Padilla, Piendamó, Suárez, Toribío, Villa Rica (Cauca) y Candelaria (Valle del Cauca).

## **6.2.6. Microcréditos**

23,249 microcréditos. No se reportan microcréditos en los municipios de Guachené, Villa Rica (Cauca) y Candelaria (Valle del Cauca).

## **6.3. Oferta de servicios financieros**

### **6.3.1. Oficinas bancarias<sup>27</sup>**

En la región hacen presencia con oficinas once bancos: AV Villas, Bancamia, Banco Agrario, Banco de Bogotá, Banco de Occidente, Banco Mundo Mujer, Bancolombia, BBVA, Corpbanca, Davivienda y WWB. No se reportan oficinas bancarias en Villa Rica (Cauca).

Adicionalmente, es posible acceder a servicios básicos a través de corresponsales de las siguientes entidades: AV Villas, Bancamia, Banco Agrario, Banco Caja Social BCSC, Banco de Bogotá, Banco de Occidente, Banco Mundo Mujer, Bancolombia, Bancompartir, BBVA, Citibank, Colpatría Red Multibanca, Davivienda, Giros y Finanzas, Serfinansa, Tuya y WWB. No se reportan corresponsales bancarios en Buenos Aires, Caldono, Jambaló, Padilla y Villa Rica (Cauca).

---

<sup>26</sup> Si bien la IFR está enfocada en productos de crédito en un sentido amplio (con excepción de créditos de consumo), la información reportada por las entidades financieras y los organismos gremiales y de control en esta área no están desagregados municipalmente, por lo que la información de este mapeo hace referencia a tarjetas de crédito, créditos de vivienda, créditos de consumo y microcrédito como insumo informativo para identificar el potencial de demanda del crédito en estos territorios.

<sup>27</sup> Fuente, Informe de Inclusión Financiera a septiembre de 2015 BdO y contrastación con visita de campo.



### **6.3.2. Asesores móviles**

A través de asesores móviles prestan servicios los siguientes bancos: AV Villas, Banco Agrario; Bancamía, Banco de Bogotá, Davivienda y WWB.

### **6.3.3. Cooperativas**

Hacen presencia Cafioccidente, Cootransjamundi y Coprocenva en Jamundi (Valle del Cauca); Coprocenva en Piendamó y Santander de Quilichao (Cauca); Coonfecoop en Corinto y Puerto Tejada (Cauca); y Cooperativa de Trabajadores del Ingenio Mayagüez en Candelaria y Florida (Valle del Cauca), esta última organización que presta servicios financieros a sus afiliados y a público externo.

### **6.3.4. Compañías de Financiamiento Comercial (CFC)**

Con excepción de la presencia de Giros y Finanzas en los municipios de Santander de Quilichao (Cauca) y Jamundí (Valle del Cauca), no se reportan más compañías de financiamiento en la región.

### **6.3.5. ONG Microfinancieras**

Solo hay presencia de Fundación de la Mujer en los municipios de Puerto Tejada, Santander de Quilichao (Cauca); Candelaria, Jamundí y Pradera (Valle del Cauca). Fundemic hace presencia con asesor móvil únicamente en Santander de Quilichao (Cauca).

### **6.3.6. Efecty**

En total hay 48 puntos repartidos en la región. No se reportan puntos en los municipios de Guachené y Jambaló (Cauca).

### **6.3.7. Giros y Finanzas**

La entidad hace presencia con 23 puntos repartidos en la región. No se reportan puntos en los municipios Buenos Aires, Caldono, Jambaló, Santander de Quilichao, Silvia y Toribío (Cauca).

### **6.3.8. Baloto**

La entidad hace presencia con 22 puntos repartidos en la región. No se reportan puntos los municipios de Buenos Aires, Caldono, Caloto, Guachené, Jambaló, Padilla y Villa Rica.

## **6.4. Condiciones de infraestructura y comunicaciones**

### **6.4.1. Aeropuertos**

La región cuenta con servicios aeroportuarios en Palmira, que presta sus servicios a Cali y el sur del Valle del Cauca, y en Popayán. No obstante por vías de acceso es más cercano el primero de ellos.

#### **6.4.2. Vías de acceso<sup>28</sup>**

Con excepción de Toribío, ubicado al interior de la cordillera central al final de una vía secundaria, Morales y Buenos Aires, ubicados en las estribaciones de la cordillera occidental, los demás municipios se encuentran interconectados entre sí por excelentes vías troncales, que los enlazan además con Cali, Palmira, Popayán y otras poblaciones de la región.

#### **6.4.3. Distancia de cabeceras departamentales<sup>29</sup>**

La distancia promedio entre los municipios y las cabeceras departamentales es de 150 kilómetros, siendo más cercanos a Cali que a Popayán. Sin embargo, como centro regional se considera a Santander de Quilichao, distante entre 20 y 70 kilómetros de los demás municipios focalizados.

#### **6.4.4. Telefonía<sup>30</sup>**

La región posee cobertura telefónica de todos los operadores de telefonía celular, con excepción de las zonas rurales localizadas en la parte alta de la cordillera y el municipio de Toribío, que solo tiene conectividad de Claro en el casco urbano y en el corregimiento de Tacueyó.

#### **6.4.5. Internet<sup>31</sup>**

Existe conectividad vía Movistar, Kioskos y Puntos Vive Digital en centros poblados.

#### **6.4.6. Medios de comunicación**

Existen emisoras comunitarias (sin ánimo de lucro) de la Asociación de Cabildos Indígenas del Norte del Cauca y de los Consejos Comunitarios Afrocolombianos. Asimismo, por su cercanía con Cali, Palmira y Popayán, hay cobertura de medios de comunicación regionales de alto impacto como Telepacífico, Diario Occidente y El País.

#### **6.4.7. Condiciones de seguridad<sup>32</sup>**

Con excepción de Santander de Quilichao y Corinto, caracterizados como alerta naranja, el resto de la región presenta condiciones de seguridad aceptables. No obstante hay un reconocimiento por parte de la población de la retoma territorial por parte del ELN en reemplazo de las FARC.

---

<sup>28</sup> Fuente, INVIAS, estado vial 2015.

<sup>29</sup> Idem.

<sup>30</sup> Fuente, MInTics.

<sup>31</sup> Idem.

<sup>32</sup> Fuente, CELI – OCHA - MinDefensa

## 7. Corredor Caquetá

Este corredor está conformado por 31 municipios del departamento del Huila y 9 municipios del departamento del Caquetá. Estos dos territorios cuentan con una interesante prospectiva fundamentada en el desarrollo agrario, empresarial y ambiental.

Caquetá es uno de los corredores con menor nivel de desarrollo socio-económico, lo que se origina tanto en la histórica falta de presencia estatal, la concentración de grupos al margen de la ley en las últimas tres décadas y condiciones geográficas propias del Piedemonte Amazónico, que han impedido la cimentación de procesos económicos sostenibles. Se trata de un corredor con concentración poblacional rural (con excepción de San Vicente del Caguán), y con un índice de necesidades básicas insatisfechas (NBI) medio.

En los últimos años, gracias a importantes inversiones en obras de infraestructura, a una consolidación en materia de gobernabilidad, y a procesos de asociatividad entre productores principalmente en leche (con apoyo de Nestlé), ganadería, cacao y caucho apoyados por el Gobierno nacional y la cooperación internacional articulados en el programa Colombia Responde, se ha venido proyectando la zona como un importante enclave agroproductor en reemplazo de la presencia de cultivos ilícitos que fue generalizada en las últimas décadas del Siglo XX. La presencia de servicios financieros es necesaria para apalancar el desarrollo económico en la región, ya que actualmente solo se concentran en San Vicente del Caguán, condición que lo vuelve importante centro comercial y de integración de servicios dentro del corredor.

El departamento del Huila, posee una posición geográfica estratégica que lo potencializa como un departamento con gran futuro, teniendo procesos de desarrollo económico en crecimiento. Esta privilegiada ubicación hace que este territorio sea un corredor de paso obligado a quienes viajan del sur del país al centro del territorio colombiano, o de quienes provienen del Piedemonte Amazónico, al Pacífico o viceversa; esta situación también hizo que fuera epicentro de diferentes momentos históricos del conflicto armado con los grupos al margen de la ley.

El Huila tiene una fuerte vocación cafetera, convirtiéndose, en el nuevo líder nacional en producción. Desde 2010 participa con el 16,01% de la producción nacional cafetera, en 2012 ratificó el primer lugar con una producción de 16,03% y en 2013 incrementó su producción llegando al 16,91% (Diario La Nación, 2014).

Asimismo, La piscicultura es de gran potencial económico para sus pobladores, centrado en especies de mojarra plateada, carpa espejo y cachama; convierte esta cadena productiva en una de las más retables, siendo este departamento el mayor exportador de estas especies en el país. En igual sentido, el turismo es una apuesta competitiva en el departamento, con la zona arqueológica de San Agustín, la Cueva de los Guacharos, la Represa de Betania, y el Desierto de la Tatacoa como principales polos de atracción a visitantes.

El sector cacaotero, las pasifloras, las frutas y el sector pecuario también son importantes en el desarrollo económico del departamento, así como la explotación bovina de doble propósito (carne y leche), los porcinos y la avicultura de doble fin. En el ejercicio de planeación territorial para el desarrollo económico del Huila en los próximos cuatro años se identificaron como líneas promisorias las siguientes: cafés especiales, cacao, pasifloras, frutas exóticas, piscicultura y turismo.

Específicamente, el plan Maestro de Aprovechamiento del Río Magdalena menciona siete nuevas hidroeléctricas en territorio del Huila: en Pitalito, Guarapas y chillurco; en Oporapa, Oporapa; en Timaná, Pericongo; El Manso, aguas abajo de Betania; en Aipe, Veraguas, y Bateas en villavieja (La Nación, 10 de agosto de 2014).

Este contexto del Corredor Caqueta – Huila, muestra la pertinencia del programa IFR en estos dos departamentos, la presencia de servicios financieros es necesaria para apalancar el desarrollo económico en esta región de Colombia; municipios como Pitalito, Garzón y La Plata, en el Huila; San Vicente del Caguán, y Doncello, en Caquetá, son quienes poseen la condición que los vuelven importantes centros de comercio y de integración de servicios dentro del corredor.

## Mapa 6 División político – administrativa del Corredor Caquetá



Para efectos del perfil socioeconómico determinado por la Iniciativa de Finanzas Rurales como de movimiento de comercio, finanzas, bienes y servicios regionales, el Corredor Caquetá corresponde a los municipios ubicados en el Piedemonte Amazónico y el inicio del Valle del Magdalena, principalmente entre Florencia y Neiva.

Los municipios focalizados de IFR en el corredor del Caqueta son 40 (ver Tabla 9).

**Tabla 9. Municipios contractuales que integran el corredor Caquetá**

Departamento	Municipio
Caquetá	Belén de los Andaquíes, Cartagena del Chaira, El Doncello, La Montañita, Morelia, Paujil, Puerto Rico, San José del Fragua, San Vicente del Caguán.
Huila	Acevedo, Agrado, Algeciras, Altamira, Campoalegre, Elías, Garzón, Gigante, Guadalupe, Hobo, Íquira, Isnos, La Argentina, La Plata, Nátaga, Oporapa, Paicol, Palermo, Palestina, Pital, Pitalito, Rivera, Salado blanco, San Agustín, Santa María, Suaza, Tarqui, Teruel, Tesalia, Timaná, Yaguará.
<b>Total</b>	<b>40 municipios</b>

**Tabla 10. Cabeceras regionales o departamentales importantes del corredor Caquetá**

Departamento	Municipio	Observaciones
Caquetá	Florencia	Capital departamental
Caquetá	San Vicente del Caguán	Centro regional
Huila	Neiva	Capital departamental
Huila	Pitalito	Centro regional del sur del Huila
Huila	Garzón	Centro regional del oriente del Huila
Huila	La Plata	Centro regional del occidente del Huila

A partir del ejercicio de mapeo, y considerando que las entidades financieras establecen sus opciones de expansión y oportunidades de negocio no en términos de límites administrativos municipales, sino de enclaves socioeconómicos que agrupan a varios municipios, se propone entonces para este corredor una lista de municipios que pueden ser atractivos para las entidades financieras.

## 7.1. Contexto sociodemográfico y demanda potencial de servicios financieros

### 7.1.1. Población total

984,399 personas.

### 7.1.2. Por sexo

503,573 hombres, 480,826 mujeres.

### 7.1.3. Por pertenencia étnica

22,433 indígenas asentados principalmente en los municipios de La Argentina y La Plata (Huila) donde el 51,60% y el 4,20% de la población es indígena; 18,414 afrodescendientes asentados principalmente en Acevedo (Huila) y La Montañita (Caquetá) donde el 15,10% y el 15,60% de la población es afrodescendiente.

### 7.1.4. Por ubicación geográfica

Se trata de una región con mayor concentración poblacional en la zona rural que en los casos urbanos, con 451,935 habitantes urbanos y 531,733 habitantes en las zonas rurales, siendo Belén de los Andaquíes, El Doncello, Paujil, San Vicente del Caguán (Caquetá);

Agrado, Algeciras, Altamira, Campoalegre, Gigante, Hobo, Pitalito, Rivera, Teruel, Tesalia, Yaguará (Huila) los únicos municipios con mayor población urbana que rural.

#### **7.1.5. Población económicamente activa**

484,516 personas que representan el 49,22% de la población.

#### **7.1.6. Población con Necesidades Básicas Insatisfechas (NBI)**

El promedio regional de población con NBI está en el 40,15%.

#### **7.1.7. Grupos Locales de Ahorro y Crédito (GLACs)**

Existen 101 GLACs activos con 1,919 personas. Únicamente hay GLACs en cinco municipios: Cartagena del Chairá, Morelia, San Vicente del Caguán (Caquetá); Acevedo y Yaguará (Huila). Se estima un potencial de conformación de 2,249 GLACs que agruparían un total de 42,731 personas.

#### **7.1.8. Líneas de producción**

Las cadenas de valor con mayor presencia en el departamento son a través del ganado, tanto para producción de lácteos como de carne, con fuertes asociaciones de productores en dichas cadenas. Como parte de los procesos de sustitución de cultivos ilícitos se han fortalecido las cadenas de valor de caucho y cacao en adición a la producción de lácteos. La región cuenta con una planta procesadora de leche en Florencia (Nestlé) y de caucho en jurisdicción del municipio de La Montañita. Además, existen 4.000 familias de pequeños productores de café, la mayoría comercializada a través de la Federación Nacional de Cafeteros.

El Programa CELI Central de USAID ha venido apoyando a 12 asociaciones de productores que agrupan a 3.573 familias, que movilizan recursos mensuales por más de 2.000 millones de pesos, siendo la ganadería el renglón que mueve más del 70% de esta balanza comercial.

### **7.2. Bancarización<sup>33</sup>**

La IFR está enfocada en servicios financieros rurales, incluyendo productos de ahorro, seguros, pagos, y crédito productivo en un sentido amplio, abarcando crédito comercial y microcrédito agropecuario y para PMYES rurales. IFR no contempla créditos de consumo. Sin embargo, por disponibilidad de datos, la presente sección de bancarización en cada corredor hace referencia a tarjetas de crédito, créditos de vivienda, créditos de consumo y microcrédito como insumo informativo para identificar el potencial de demanda del crédito en estos territorios. El presente documento no incluye datos sobre crédito comercial ni agropecuario porque la información reportada por las entidades financieras y reguladoras no está desagregada municipalmente.

---

<sup>33</sup> Fuente, Reporte Superintendencia Financiera, 2014.

### **7.2.1. Cuentas de ahorro**

338,212 cuentas de ahorro activas en la región. Se destaca el municipio de Pitalito (Huila) que tiene 68,495 cuentas de ahorro activas. No se reportan cuentas de ahorro en los municipios de Cartagena del Chairá, Morelia y San José del Fragua (Caquetá).

### **7.2.2. Cuentas corrientes**

6,929 cuentas corrientes activas en la región. Se destaca el municipio de Pitalito (Huila) que tiene 1,962 cuentas corrientes activas. No se reportan cuentas corrientes en los municipios de Cartagena del Chairá, Morelia y San José del Fragua (Caquetá).

### **7.2.3. Tarjetas de crédito<sup>34</sup>**

23,342 tarjetas activas. No se reportan tarjetas de crédito en los municipios de Cartagena del Chairá, Morelia y San José del Fragua (Caquetá).

### **7.2.4. Créditos de consumo**

13,740 créditos de consumo vigentes. No se reportan créditos de consumo en los municipios de Cartagena del Chairá, Morelia y San José del Fragua (Caquetá).

### **7.2.5. Créditos de vivienda**

1,654 créditos de vivienda vigentes. No se reportan créditos de vivienda en los municipios de Cartagena del Chairá, Morelia, Puerto Rico, San José del Fragua (Caquetá); Elías, Nátaga, Paicol, Palestina y Saladoblanco (Huila).

### **7.2.6. Microcréditos**

87,837 microcreditos vigentes. No se reportan microcréditos en los municipios de Cartagena del Chairá, Morelia y San José del Fragua (Caquetá).

## **7.3. Oferta de servicios financieros**

### **7.3.1. Oficinas bancarias<sup>35</sup>**

En la región hacen presencia con oficinas once bancos: Bancamía, Banco Agrario, Banco Caja Social BCSC, Banco de Bogota, Banco de Occidente, Banco Mundo Mujer, Banco Popular, Bancolombia, BBVA, Davivienda y WWB.

---

<sup>34</sup> Si bien la IFR está enfocada en productos de crédito en un sentido amplio (con excepción de créditos de consumo), la información reportada por las entidades financieras y los organismos gremiales y de control en esta área no están desagregados municipalmente, por lo que la información de este mapeo hace referencia a tarjetas de crédito, créditos de vivienda, créditos de consumo y microcrédito como insumo informativo para identificar el potencial de demanda del crédito en estos territorios.

<sup>35</sup> Fuente, Informe de Inclusión Financiera a septiembre de 2015 BdO y contrastación con visita de campo.



Adicionalmente, es posible acceder a servicios básicos a través de corresponsales bancarios de las siguientes entidades: AV Villas, Bancamia, Banco Agrario, Banco Caja Social BCSC, Banco de Bogotá, Banco de Occidente, Banco Mundo Mujer, Banco Popular, Bancolombia, Bancompartir, BBVA, Citibank, Colpatria Red Multibanca, Davivienda, Giros y Finanzas, Serfinansa, Tuya y WWB.

### **7.3.2. Asesores móviles**

A través de asesores móviles prestan servicios los siguientes bancos: Banco Agrario; Banco de Bogotá y Bancolombia.

### **7.3.3. Cooperativas**

Hacen presencia Coofisam, Coolac, Cooperativa Multiactiva El Paujil, Credifuturo y Ultrahuilca.

### **7.3.4. Compañías de Financiamiento Comercial (CFC)**

Hacen presencia Giros y Finanzas y Juriscoop con oficinas únicamente en el municipio de Pitalito (Huila).

### **7.3.5. ONG Microfinancieras**

Hacen presencia Contactar y Fundación de la Mujer.

### **7.3.6. Efecty**

En total hay 99 puntos repartidos en la región. No se reportan puntos en los municipios de Belén de los Andaquíes (Caquetá) e Isnos (Huila).

### **7.3.7. Giros y Finanzas**

La entidad hace presencia con 99 puntos repartidos en la región. No se reportan puntos en los municipios de Morelia y San José del Fragua (Caquetá); Agrado, Altamira, Íquira, Nátaga y Paicol (Huila).

### **7.3.8. Baloto**

En total hay 56 puntos repartidos en la región. No se reportan puntos en los municipios de Belén de los Andaquíes, Cartagena del Chairá, La Montañita, Paujil y Puerto Rico (Caquetá); Acevedo, Agrado, Altamira, Elías, Hobo, La Argentina, Nátaga, Oporapa, Paicol, Palestina y Santa María (Huila).

## **7.4. Condiciones de infraestructura y comunicaciones**

### **7.4.1. Aeropuertos**

La región cuenta con servicios aeroportuarios en Florencia, Neiva, Pitalito y San Vicente del Caguán.

#### **7.4.2. Vías de acceso<sup>36</sup>**

Existe vía troncal que comunica Florencia con San Vicente del Caguán, por vía secundaria se accede al municipio de Cartagena del Chairá y una vía secundaria que atraviesa el departamento del Huila y lo conecta con Caquetá. No obstante las mayores dificultades en este aspecto tienen que ver con las vías entre los cascos urbanos y los demás centros poblados, y entre los municipios más pequeños y los centros regionales.

#### **7.4.3. Distancia de cabeceras departamentales<sup>37</sup>**

La distancia promedio entre los municipios y las cabeceras departamentales es de 125 kilómetros, siendo La Montañita el más cercano y en todo caso confluyendo el comercio por vía fluvial y terrestre en San Vicente del Caguán; para el caso de Caquetá; y entre 200 y 250 kilómetros para el caso del Huila, siendo San Agustín el más alejado a Neiva, pero cuya relación comercial más estrecha se establece con Pitalito.

#### **7.4.4. Telefonía<sup>38</sup>**

La región posee cobertura de telefonía celular por parte de dos operadores: TIGO y Claro, quienes reportan dificultad de señal en las zonas rurales.

#### **7.4.5. Internet<sup>39</sup>**

Existe conectividad vía Movistar, Kioskos y Puntos Vive Digital en centros poblados, con excepción de Cartagena del Chairá que no reporta conectividad.

#### **7.4.6. Medios de comunicación**

Existen emisoras comunitarias (Sin ánimo de lucro) y radio de la fuerza pública, siendo más fuerte en la región de Belén de los Andaquíes, y en la zona de influencia indígena al occidente del Huila.

#### **7.4.7. Condiciones de seguridad<sup>40</sup>**

Actualmente la región presenta condiciones de seguridades aceptables, tipificadas como en alerta amarilla.

---

<sup>36</sup> Fuente, INVIAS, estado vial 2015.

<sup>37</sup> Idem.

<sup>38</sup> Fuente, MInTics.

<sup>39</sup> Idem.

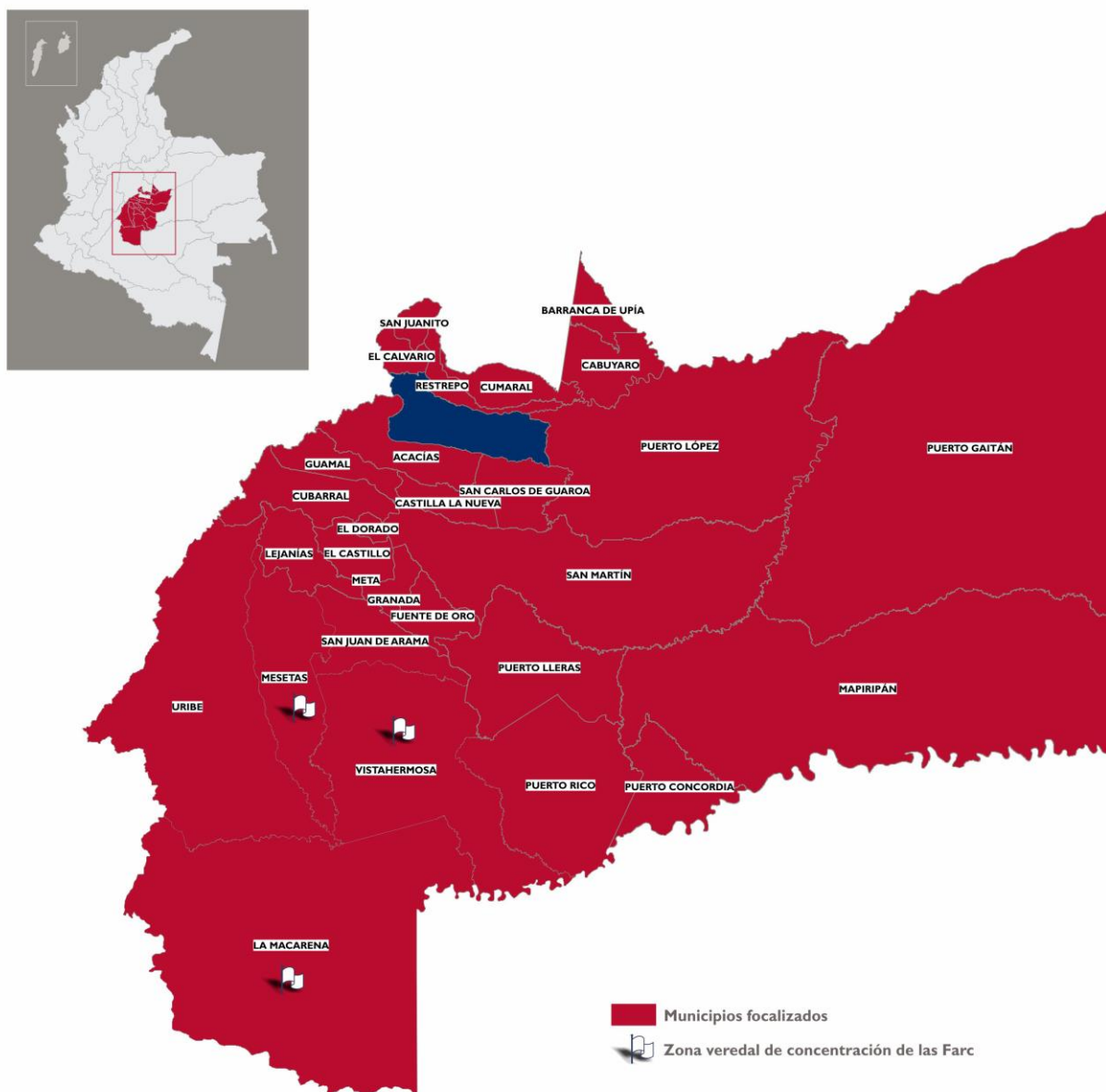
<sup>40</sup> Fuente, CELI – OCHA - MinDefensa

## 8. Corredor Meta

El Meta es el corredor con un menor nivel de desarrollo socio-económico, ya que pese a su aparente cercanía a Bogotá, aspectos como la falta de vías de acceso a algunos de sus municipios, la histórica presencia de grupos al margen de la ley y por ende las dinámicas propias del conflicto armado en la zona han impedido el desarrollo de dinámicas políticas, económicas y sociales sostenibles, siendo los municipios de Uribe y La Macarena los que presentan condiciones más complejas de falta de infraestructura, incipiente articulación de asociaciones productivas y deficiente oferta de servicios financieros. Se trata de una zona con un alto índice de necesidades básicas insatisfechas (NBI) donde no existen proyecciones claras en términos de productividad pese a la presencia allí de empresas como Alquería (iniciativa de fortalecimiento de la cadena de valor de la leche), al crecimiento del potencial turístico en La Macarena, y al inicio de importantes inversiones en obras de infraestructura como la conexión vial Llanos Orientales - Pacífico.

La presencia de servicios financieros es necesaria para apalancar el desarrollo económico en la región, ya que son escasas las entidades en el corredor, destacándose los municipios de Granada, Puerto López y Puerto Gaitán que disfrutan de una mayor oferta que sus vecinos, condición que los vuelve centros comerciales y de integración de servicios dentro del corredor, pero que en todo caso son distantes a centros poblados de los demás municipios. El territorio ha sido focalizado como una de las zonas de implementación de los acuerdos del postconflicto y al mismo tiempo viene siendo objeto de especial interés para el desarrollo de cadenas productivas de cacao y lácteos cuya mayor dificultad tiene que ver con el acceso al crédito; en ese sentido, se identifica una enorme necesidad de servicios financieros que apalancen los procesos de desarrollo rural que están en curso y que son fundamentales para lograr el desarrollo sostenible en el territorio.

## Mapa 7. División político – administrativa del Corredor Meta



Para efectos del perfil socioeconómico determinado por la Iniciativa de Finanzas Rurales como de movimiento de comercio, finanzas, bienes y servicios regionales, el Corredor Meta corresponde a todos los municipios del Departamento del mismo nombre, con excepción de su capital, Villavicencio.

Los municipios focalizados de IFR en el corredor del Meta son 28 municipios (ver Tabla 11).

**Tabla 11. Municipios focalizados que integran el corredor Meta**

Departamento	Municipio
Meta	Acacías, Barranca de Upía, Cabuyaro, Castilla La Nueva, Cubarral, Cumaral, El Calvario, El Castillo, El Dorado, Fuente de Oro, Granada, Guamal, La Macarena, Lejanías, Mapiripán, Mesetas, Puerto Concordia, Puerto Gaitán, Puerto Lleras, Puerto López, Puerto Rico, Restrepo, San Carlos de Guaroa, San Juan de Arama, San Juanito, San Martín, Uribe, Vistahermosa.
<b>Total</b>	<b>28 municipios</b>

**Tabla 12. Cabeceras regionales o departamentales importantes del Corredor Meta**

Departamento	Municipio	Observaciones
Meta	Villavicencio	Capital departamental
Meta	Granada	Centro regional
Meta	Puerto López	Centro regional
Meta	Puerto Gaitán	Centro regional

A partir del ejercicio de mapeo y considerando que las entidades financieras establecen sus opciones de expansión y oportunidades de negocio no en términos de límites administrativos municipales, sino de enclaves socioeconómicos que agrupan a varios municipios, se propone entonces para este corredor una lista de municipios que pueden ser atractivos para las entidades financieras.

## **8.1. Contexto sociodemográfico y demanda potencial de servicios financieros**

### **8.1.1. Población total**

482,250 personas.

### **8.1.2. Por sexo**

253,198 hombres, 229,052 mujeres.

### **8.1.3. Por pertenencia étnica**

10,972 indígenas asentados principalmente en los municipios de Puerto Gaitán y Puerto López (Meta) donde el 37,70% y el 4,20% de la población en estos municipios es indígena; 14,570 afrodescendientes asentados principalmente en principalmente concentrados en Lejanías y Mapiripán (Meta), donde el 28,60% y el 12,70% de la población es afrodescendiente.

### **8.1.4. Por ubicación geográfica**

Se trata de una región con mayor concentración poblacional en los cascos urbanos que en la zona rural, con 274,176 habitantes urbanos y 207,176 habitantes en las zonas rurales.

### **8.1.5. Población económicamente activa**

232,927 personas que representan el 48,30% de la población.

### **8.1.6. Población con Necesidades Básicas Insatisfechas (NBI)**

El promedio regional de población con NBI está en el 47,21%. No obstante es importante destacar la falta de datos oficiales disponibles para los municipios de La Macarena, Lejanías, Mapiripán, Puerto Gaitán y Restrepo, que ante el DANE aparecen como del 100% por la inexistencia de datos.

### **8.1.7. Grupos Locales de Ahorro y Crédito (GLACs)**

Existen 40 GLACs activos con 760 personas. Únicamente hay GLACs en cuatro municipios: La Macarena, Puerto Concordia, Restrepo y San Juanito (Meta). Se estima un potencial de conformación de 1,600 GLACs que agruparían un total de 30,400 personas.

### **8.1.8. Líneas de producción**

Conocida como parte de la despensa agrícola de Colombia, la región diversifica sus cadenas de valor en los siguientes productos: lácteos, cacao, arroz, frutales y caucho. Adicionalmente existen sólidas cadenas de valor en ganadería, piscicultura y recientemente en turismo ecológico.

Se trata no obstante de una región en la que hasta ahora es incipiente el proceso de asociatividad, impulsado principalmente por esfuerzos de la cooperación internacional, como el Programa CELI Central de USAID, que apoyó la consolidación de nueve asociaciones en diferentes rubros que agrupan a 497 familias y movilizan recursos mensuales superiores a los mil millones de pesos; y también de esfuerzos de la empresa privada como Lácteos Alquería, con fuerte presencia e interés en fomentar su cadena de valor.

## **8.2. Bancarización<sup>41</sup>**

La IFR está enfocada en servicios financieros rurales, incluyendo productos de ahorro, seguros, pagos, y crédito productivo en un sentido amplio, abarcando crédito comercial y microcrédito agropecuario y para PMYES rurales. IFR no contempla créditos de consumo. Sin embargo, por disponibilidad de datos, la presente sección de Bancarización en cada corredor hace referencia a tarjetas de crédito, créditos de vivienda, créditos de consumo y microcrédito como insumo informativo para identificar el potencial de demanda del crédito en estos territorios. El presente documento no incluye datos sobre crédito comercial ni agropecuario porque la información reportada por las entidades financieras y reguladoras no está desagregada municipalmente.

### **8.2.1. Cuentas de ahorro**

196,969 cuentas de ahorro activas en la región. No se reportan cuentas de ahorro en Barranca de Upía, El Calvario, El Dorado, Mapiripán, Mesetas y Puerto Gaitán.

### **8.2.2. Cuentas corrientes**

8,331 cuentas corrientes activas. No se reportan cuentas corrientes en Barranca de Upía, El Calvario, El Dorado, Mapiripán, Mesetas y Puerto Gaitán.

---

<sup>41</sup> Fuente, Reporte Superintendencia Financiera, 2014.

### **8.2.3. Tarjetas de crédito<sup>42</sup>**

19,239 tarjetas de crédito activas. No se reportan tarjetas de crédito en Barranca de Upía, El Calvario, El Dorado, Mapiripán, Mesetas y Puerto Gaitán.

### **8.2.4. Créditos de consumo**

14,418 créditos de consumo vigentes. No se reportan créditos de consumo en Barranca de Upía, El Calvario, El Dorado, Mapiripán, Mesetas y Puerto Gaitán.

### **8.2.5. Créditos de vivienda**

1,429 créditos de vivienda vigentes. No se reportan créditos de vivienda en Barranca de Upía, Cabuyaro, El Calvario, El Castillo, El Dorado, La Macarena, Lejanías, Mapiripán, Mesetas, Puerto Concordia, Puerto Gaitán, Puerto Rico, Restrepo, San Juan de Arama, San Martín.

### **8.2.6. Microcréditos**

20,982 microcréditos. No se reportan créditos en Barranca de Upía, El Calvario, El Dorado, Mapiripán, Mesetas y Puerto Gaitán.

## **8.3. Oferta de servicios financieros**

### **8.3.1. Oficinas bancarias<sup>43</sup>**

En la región hay presencia de 10 entidades financieras: Bancamia, Banco Agrario, Banco Caja Social BCSC, Banco de Bogotá, Banco Mundo Mujer, Banco Popular, Bancolombia, BBVA, Davivienda y WWB.

Adicionalmente, es posible acceder a servicios básicos a través de corresponsales bancarios de las siguientes 16 entidades: AV Villas, Bancamia, Banco Agrario, Banco Caja Social BCSC, Banco de Bogotá, Banco de Occidente, Banco Mundo Mujer, Banco Popular, Bancolombia, BBVA, Citibank, Colpatría Red Multibanca, Davivienda, Giros & Finanzas, Serfinansa y WWB.

### **8.3.2. Asesores móviles**

A través de asesores móviles prestan servicios los siguientes bancos: Bancamía, Banco Agrario, Banco de Bogotá, Bancolombia y BBVA.

---

<sup>42</sup> Si bien la IFR está enfocada en productos de crédito en un sentido amplio (con excepción de créditos de consumo), la información reportada por las entidades financieras y los organismos gremiales y de control en esta área no están desagregados municipalmente, por lo que la información de este mapeo hace referencia a tarjetas de crédito, créditos de vivienda, créditos de consumo y microcrédito como insumo informativo para identificar el potencial de demanda del crédito en estos territorios.

<sup>43</sup> Fuente, Informe de Inclusión Financiera a septiembre de 2015 BdO y contrastación con visita de campo.

### **8.3.3. Cooperativas**

Hace presencia Congente con oficinas en los municipios de Acacías, Barranca de Upía, Cabuyaro, Granada, Puerto Gaitán, Puerto López y Vistahermosa.

### **8.3.4. Compañías de Financiamiento Comercial (CFC)**

No reportan.

### **8.3.5. ONG Microfinancieras**

Hacen presencia Fundación de la Mujer en los municipios de Acacías, Granada y Puerto López, junto con la Fundación Amancer en Granada.

### **8.3.6. Efecty**

En total hay 75 puntos repartidos en toda la región, con excepción del municipio de San Carlos de Guaroa.

### **8.3.7. Giros y Finanzas**

La entidad hace presencia con 48 puntos en la región, con excepción de los municipios de El Calvario, El Castillo, El Dorado, La Macarena, Lejanías, Mapiripán, Mesetas, Puerto Concordia, Restrepo, Uribe, Vistahermosa.

### **8.3.8. Baloto**

La entidad hace presencia con 28 puntos, unicamente en los municipios de Acacías, Cabuyaro, Cumaral, Granada y Puerto Gaitán.

## **8.4. Condiciones de infraestructura y comunicaciones**

### **8.4.1. Aeropuertos**

La región cuenta con servicios aeroportuarios en Villavicencio, capital del departamento, ubicada entre dos y cuatro horas de distancia de los principales centros poblados; y La Macarena, municipio al que solo es posible llegar por vía aérea desde el centro del país, o por vía terrestre en regular estado desde el departamento del Caquetá.

### **8.4.2. Vías de acceso<sup>44</sup>**

En cuanto a vías de acceso la mayoría de municipios de la región se encuentran conectados por vías secundarias que desembocan en la Carretera Marginal del Llano que va de Villavicencio a San José del Guaviare; esto con excepción de La Macarena que por su ubicación al final del departamento en la Serranía del mismo nombre, requiere accederse por vía aérea.

---

<sup>44</sup> Fuente, INVIAS, estado vial 2015.



### **8.4.3. Distancia de cabeceras departamentales<sup>45</sup>**

La distancia promedio entre los municipios y la cabecera departamental es de 190 kilómetros, razón por la cual el centro regional se concentra en Granada, ubicado entre 40 y 150 kilómetros de la mayoría de los municipios, o bien Puerto López y Puerto Gaitán que son en si mismos centros comerciales para sus respectivas áreas de influencia. Caso particular es La Macarena cuya interacción se hace más frecuentemente con el departamento del Caquetá.

### **8.4.4. Telefonía<sup>46</sup>**

La región posee cobertura de telefonía celular de un solo operador, Claro, con reporte de señal irregular en las zonas rurales. Se reporta además cobertura de Tigo en Vistahermosa.

### **8.4.5. Internet<sup>47</sup>**

Con excepción de Uribe, que no reporta ninguna conectividad, en los demás el único acceso a internet es a través de Kioskos Vive Digital.

### **8.4.6. Medios de comunicación**

Existen emisoras, periódicos y colectivos de comunicación comunitarios (sin fines de lucro) y de la fuerza pública con cobertura en toda la región. No se reportan medios propios en La Macarena, Mesetas ni Puerto Rico.

### **8.4.7. Condiciones de seguridad<sup>48</sup>**

La región presenta situación de seguridad irregular, reportada como naranja por las autoridades.

---

<sup>45</sup> Idem.

<sup>46</sup> Fuente, MInTics.

<sup>47</sup> Idem.

<sup>48</sup> Fuente, CELI – OCHA - MinDefensa

## 9. Corredor Tumaco

Los municipios de Francisco Pizarro y Tumaco conforman, para propósitos de IFR, el Corredor Tumaco. Por el tamaño de su economía, presenta un nivel de desarrollo socio-económico medio, aunque esconde profundas desigualdades en su territorio tanto dentro de su casco urbano como entre la zona urbana y la rural que corresponde a la gran mayoría de su territorio. Se trata de uno de los municipios del país más afectados por el conflicto armado y que aún hoy sufren de los embates de la violencia de actores al margen de la ley y de la presencia de cultivos ilícitos, siendo además puerto de salida para el tráfico de armas y narcóticos.

A lo anterior se suma el hecho de ser una zona con un alto índice de necesidades básicas insatisfechas (NBI), pero que comienza a proyectarse positivamente en términos de productividad gracias a importantes inversiones en obras de infraestructura, a una consolidación en materia de gobernabilidad, y a importantes procesos de asociatividad entre productores principalmente en cacao, arroz y piscicultura impulsados por el Gobierno nacional y la cooperación internacional articulados en el programa Colombia Responde. La presencia de servicios financieros con un portafolio de productos adaptados a las necesidades locales es requisito para apalancar el desarrollo económico en la región. A pesar de ser un enclave comercial y de integración de servicios para toda la costa nariñense, los siete bancos que hacen presencia en el municipio no tienen cobertura en la zona rural.

El importante nivel de desarrollo de las cadenas productivas mencionadas, así como la creciente dinámica organizativa en la región en torno a Grupos Locales de Ahorro y Crédito (más de 3.000 personas agrupadas), cadenas de valor (están especialmente desarrolladas las de cacao y arroz), fondos rotatorios, entre otros ejercicios, reflejan unas bases sociales fuertes para impulsar el desarrollo de la región y que pueden facilitar la llegada de servicios financieros, teniendo en cuenta además su ubicación estratégica sobre el Pacífico y cercano a la frontera con Ecuador.

## Mapa 8. División político – administrativa del Corredor Tumaco



Para efectos del perfil socioeconómico determinado por la Iniciativa de Finanzas Rurales como de movimiento de comercio, finanzas, bienes y servicios regionales, el Corredor Tumaco corresponde específicamente a 2 municipios (ver Tabla 13), aunque se estima una relación comercial con la capital del departamento de Nariño, Pasto.

**Tabla 13. Municipios contractuales que integran el corredor Tumaco**

Departamento	Municipios
Nariño	Francisco Pizarro, Tumaco
<b>Total</b>	<b>2 municipios</b>

**Tabla 14. Cabeceras regionales o departamentales importantes del corredor Tumaco**

Departamento	Municipio	Observaciones
Nariño	Tumaco	Centro regional del Pacífico
Nariño	Pasto	Capital departamental

## **9.1. Contexto sociodemográfico y demanda potencial de servicios financieros**

### **9.1.1. Población total**

215,156 habitantes.

### **9.1.2. Por sexo**

108,151 hombres, 107,005 mujeres.

### **9.1.3. Por pertenencia étnica**

11,043 indígenas asentados principalmente en el municipio de Tumaco (Nariño) donde el 5,50% de la población es indígena; 191,973 afrodescendientes, 96,15% de la población.

### **9.1.4. Por ubicación geográfica**

Se trata de una región con mayor concentración poblacional en los cascos urbanos que en la zona rural, con 119,419 habitantes urbanos y 95,737 habitantes en las zonas rurales.

### **9.1.5. Población económicamente activa**

131,675 personas que representan el 61,20% de la población.

### **9.1.6. Población con Necesidades Básicas Insatisfechas (NBI)**

El promedio regional de población con NBI está en el 60,03%.

### **9.1.7. Grupos Locales de Ahorro y Crédito (GLACs)**

Actualmente existen 342 GLACs que agrupan a 6,498 personas. Se estima un potencial adicional de 80 GLACs, agrupando un total de 1,520 personas.

### **9.1.8. Líneas de producción**

Como parte de los procesos de sustitución de cultivos ilícitos se han fortalecido las cadenas de valor cacao y arroz (las cadenas con el mayor nivel de desarrollo), y también piscicultura (incluyendo camarones y piangua), y frutales. El principal clúster productivo el de cacao, con un total de 13.000 hectáreas cultivadas de las que derivan su sustento 6.000 familias agrupadas en la organización Chocolate Tumaco, con sólidos nexos comerciales con Casa Luker gracias a un proceso de asistencia técnica del Programa CELI N/S de USAID, y Comcacaot, cooperativa con 480 productores rurales.

## **9.2. Bancarización<sup>49</sup>**

La IFR está enfocada en servicios financieros rurales, incluyendo productos de ahorro, seguros, pagos, y crédito productivo en un sentido amplio, abarcando crédito comercial y microcrédito agropecuario y para PMYES rurales. IFR no contempla créditos de consumo. Sin embargo, por disponibilidad de datos, la presente sección de Bancarización en cada corredor hace referencia a tarjetas de crédito, créditos de vivienda, créditos de consumo y microcrédito como insumo informativo para identificar el potencial de demanda del crédito en estos territorios. El presente documento no incluye datos sobre crédito comercial ni agropecuario porque la información reportada por las entidades financieras y reguladoras no está desagregada municipalmente.

### **9.2.1. Cuentas de ahorro**

56,008 cuentas activas de ahorro. No se reportan cuentas de ahorro en el municipio de Francisco Pizarro.

### **9.2.2. Cuentas corrientes**

1,031 cuentas corrientes activas. No se reportan cuentas corrientes en el municipio de Francisco Pizarro.

### **9.2.3. Tarjetas de crédito<sup>50</sup>**

3,333 tarjetas de crédito activas. No se reportan tarjetas de credito en el municipio de Francisco Pizarro.

### **9.2.4. Créditos de consumo**

3,831 créditos de consumo vigentes. No se reportan ccreditos de consumo en el municipio de Francisco Pizarro.

---

<sup>49</sup> Fuente, Reporte Superintendencia Financiera, 2014.

<sup>50</sup> Si bien la IFR está enfocada en productos de crédito en un sentido amplio (con excepción de créditos de consumo), la información reportada por las entidades financieras y los organismos gremiales y de control en esta área no están desagregados municipalmente, por lo que la información de este mapeo hace referencia a tarjetas de crédito, créditos de vivienda, créditos de consumo y microcrédito como insumo informativo para identificar el potencial de demanda del crédito en estos territorios.

### **9.2.5. Créditos de vivienda**

210 créditos de vivienda vigentes. No se reportan créditos de vivienda en el municipio de Francisco Pizarro.

### **9.2.6. Microcréditos**

7,429 microcréditos. No se reportan microcréditos en el municipio de Francisco Pizarro (Nariño).

## **9.3. Oferta de servicios financieros**

### **9.3.1. Oficinas bancarias<sup>51</sup>**

Solo hay oficinas bancarias en el municipio de Tumaco (Nariño), con presencia de siete bancos: Banco de Bogotá, Banco Popular, Bancolombia, Banco Agrario, Davivienda, Bancamía y WWB.

Adicionalmente, es posible acceder a servicios básicos a través de corresponsales bancarios de las siguientes entidades: AV Villas, Bancamía, Banco Agrario, Banco Caja Social BCSC, Banco de Bogotá, Banco de Occidente, Bancolombia, BBVA, Citibank, Colpatría Red Multibanca y WWB.

### **9.3.2. Asesores móviles**

A través de asesores móviles prestan servicios los siguientes bancos: Banco Agrario, Bancamía y Bancolombia.

### **9.3.3. Cooperativas**

Hace presencia Coofinal en el municipio de Tumaco.

### **9.3.4. Compañías de Financiamiento Comercial (CFC)**

Hace presencia Giros y Finanzas en el municipio de Tumaco.

### **9.3.5. ONG Microfinancieras**

No hay reporte de ONG en el territorio.

### **9.3.6. Efecty**

Un punto en el municipio de Tumaco.

### **9.3.7. Giros y Finanzas**

Un punto en el municipio de Tumaco.

---

<sup>51</sup> Fuente, Informe de Inclusión Financiera a septiembre de 2015 BdO y contrastación con visita de campo.

### **9.3.8. Baloto**

Un punto en el el municipio de Tumaco (Nariño).

## **9.4. Condiciones de infraestructura y comunicaciones**

### **9.4.1. Aeropuerto**

El municipio de Tumaco (Nariño) tiene terminal aéreo con frecuencia diaria de vuelos y dos aerolíneas volando hasta ella.

### **9.4.2. Vías de acceso**

Carretera troncal desde Pasto en regular estado, tiempo promedio 5 horas. Asimismo, el municipio se conecta con otros cuatro de la zona costera del departamento de Nariño por vía marítima y fluvial.

### **9.4.3. Distancia de cabeceras departamentales**

En total 276 kilómetros hasta Pasto.

### **9.4.4. Telefonía**

Tiene cobertura de telefonía celular a través de TIGO y Claro, aunque con débil señal o inexistencia en la zona rural que ocupa un vasto terreno del municipio.

### **9.4.5. Internet**

El municipio tiene Puntos Vive Digital, Kioskos Vive Digital y Cobertura Movistar, mayoritariamente concentrada en zona urbana.

### **9.4.6. Medios de comunicación**

Dentro del territorio hay cobertura de Radio Comercial, Radio Indígena, Radio Comunitaria, Radio Afro, Radio Fuerza Pública.

### **9.4.7. Condiciones de seguridad<sup>52</sup>**

La región presenta situación de seguridad irregular, reportada como naranja por las autoridades.

---

<sup>52</sup> Fuente, CELI – OCHA - MinDefensa

## 10. Anexos

### Anexo I. Listado de los 197 municipios focalizados por la Iniciativa de Finanzas Rurales

Codigo	Municipio	Departamento	Corredor
5038	Angostura	Antioquia	Bajo Cauca Antioqueño - Córdoba
5040	Anori	Antioquia	Bajo Cauca Antioqueño - Córdoba
5045	Apartadó	Antioquia	Bajo Cauca Antioqueño - Córdoba
5051	Arboletes	Antioquia	Bajo Cauca Antioqueño - Córdoba
23068	Ayapel	Cordoba	Bajo Cauca Antioqueño - Córdoba
5107	Briceño	Antioquia	Bajo Cauca Antioqueño - Córdoba
23079	Buenavista	Cordoba	Bajo Cauca Antioqueño - Córdoba
5120	Caceres	Antioquia	Bajo Cauca Antioqueño - Córdoba
5134	Campamento	Antioquia	Bajo Cauca Antioqueño - Córdoba
23090	Canalete	Cordoba	Bajo Cauca Antioqueño - Córdoba
5147	Carepa	Antioquia	Bajo Cauca Antioqueño - Córdoba
5154	Caucasia	Antioquia	Bajo Cauca Antioqueño - Córdoba
23162	Cereté	Cordoba	Bajo Cauca Antioqueño - Córdoba
5172	Chigorodó	Antioquia	Bajo Cauca Antioqueño - Córdoba
23168	Chimá	Cordoba	Bajo Cauca Antioqueño - Córdoba
23182	Chinú	Cordoba	Bajo Cauca Antioqueño - Córdoba
23189	Ciénaga de Oro	Cordoba	Bajo Cauca Antioqueño - Córdoba
23300	Cotorra	Cordoba	Bajo Cauca Antioqueño - Córdoba
5250	El Bagre	Antioquia	Bajo Cauca Antioqueño - Córdoba
5361	Ituango	Antioquia	Bajo Cauca Antioqueño - Córdoba
23350	La Apartada	Cordoba	Bajo Cauca Antioqueño - Córdoba
23417	Lorica	Cordoba	Bajo Cauca Antioqueño - Córdoba
23419	Los Córdoba	Cordoba	Bajo Cauca Antioqueño - Córdoba
23464	Momil	Cordoba	Bajo Cauca Antioqueño - Córdoba
23466	Montelibano	Cordoba	Bajo Cauca Antioqueño - Córdoba
23500	Moñitos	Cordoba	Bajo Cauca Antioqueño - Córdoba
5480	Mutatá	Antioquia	Bajo Cauca Antioqueño - Córdoba
5495	Nechi	Antioquia	Bajo Cauca Antioqueño - Córdoba
5490	Necoclí	Antioquia	Bajo Cauca Antioqueño - Córdoba
23555	Planetarica	Cordoba	Bajo Cauca Antioqueño - Córdoba
23570	Pueblo Nuevo	Cordoba	Bajo Cauca Antioqueño - Córdoba
23574	Puerto Escondido	Cordoba	Bajo Cauca Antioqueño - Córdoba
23580	Puerto Libertador	Cordoba	Bajo Cauca Antioqueño - Córdoba
23586	Purísima	Cordoba	Bajo Cauca Antioqueño - Córdoba
23660	Sahagún	Cordoba	Bajo Cauca Antioqueño - Córdoba
5647	San Andrés de Cuerquía	Antioquia	Bajo Cauca Antioqueño - Córdoba
23670	San Andrés de Sotavento	Cordoba	Bajo Cauca Antioqueño - Córdoba
23672	San Antero	Cordoba	Bajo Cauca Antioqueño - Córdoba
23675	San Bernardo Del Viento	Cordoba	Bajo Cauca Antioqueño - Córdoba
23678	San Carlos	Cordoba	Bajo Cauca Antioqueño - Córdoba
5658	San José de la Montaña	Antioquia	Bajo Cauca Antioqueño - Córdoba
23682	San Jose de Ure	Cordoba	Bajo Cauca Antioqueño - Córdoba
5659	San Juan de Urabá	Antioquia	Bajo Cauca Antioqueño - Córdoba
5665	San Pedro de Urabá	Antioquia	Bajo Cauca Antioqueño - Córdoba
23686	San Pelayo	Cordoba	Bajo Cauca Antioqueño - Córdoba
5686	Santa Rosa de Osos	Antioquia	Bajo Cauca Antioqueño - Córdoba
5790	Taraza	Antioquia	Bajo Cauca Antioqueño - Córdoba
23807	Tierralta	Cordoba	Bajo Cauca Antioqueño - Córdoba
5819	Toledo	Antioquia	Bajo Cauca Antioqueño - Córdoba
23815	Tuchín	Cordoba	Bajo Cauca Antioqueño - Córdoba



5837	Turbo	Antioquia	Bajo Cauca Antioqueño - Córdoba
5854	Valdivia	Antioquia	Bajo Cauca Antioqueño - Córdoba
23855	Valencia	Cordoba	Bajo Cauca Antioqueño - Córdoba
5887	Yarumal	Antioquia	Bajo Cauca Antioqueño - Córdoba
5895	Zaragoza	Antioquia	Bajo Cauca Antioqueño - Córdoba
41006	Acevedo	Huila	Caquetá
41013	Agrado	Huila	Caquetá
41020	Algeciras	Huila	Caquetá
41026	Altamira	Huila	Caquetá
18094	Belen De Los Andaquíes	Caquetá	Caquetá
41132	Campoalegre	Huila	Caquetá
18150	Cartagena del Chaira	Caquetá	Caquetá
18247	El Doncello	Caquetá	Caquetá
41244	Elías	Huila	Caquetá
41298	Garzón	Huila	Caquetá
41306	Gigante	Huila	Caquetá
41319	Guadalupe	Huila	Caquetá
41349	Hobo	Huila	Caquetá
41357	Iquira	Huila	Caquetá
41359	Isnos	Huila	Caquetá
41378	La Argentina	Huila	Caquetá
18410	La Montañita	Caquetá	Caquetá
41396	La Plata	Huila	Caquetá
18479	Morelia	Caquetá	Caquetá
41483	Nátaga	Huila	Caquetá
41503	Oporapa	Huila	Caquetá
41518	Paicol	Huila	Caquetá
41524	Palermo	Huila	Caquetá
41530	Palestina	Huila	Caquetá
18256	Paujil	Caquetá	Caquetá
41548	Pital	Huila	Caquetá
41551	Pitalito	Huila	Caquetá
18592	Puerto Rico	Caquetá	Caquetá
41615	Rivera	Huila	Caquetá
41660	Saladoblanco	Huila	Caquetá
41668	San Agustín	Huila	Caquetá
18610	San José del Fragua	Caquetá	Caquetá
18753	San Vicente del Caguan	Caquetá	Caquetá
41676	Santa María	Huila	Caquetá
41770	Suaza	Huila	Caquetá
41791	Tarqui	Huila	Caquetá
41801	Teruel	Huila	Caquetá
41797	Tesalia	Huila	Caquetá
41807	Timaná	Huila	Caquetá
41885	Yaguará	Huila	Caquetá
19110	Buenos Aires	Cauca	Cauca - Valle del Cauca
19137	Caldono	Cauca	Cauca - Valle del Cauca
19142	Caloto	Cauca	Cauca - Valle del Cauca
76130	Candelaria	Valle del Cauca	Cauca - Valle del Cauca
19212	Corinto	Cauca	Cauca - Valle del Cauca
76275	Florida	Valle del Cauca	Cauca - Valle del Cauca
19300	Guachené	Cauca	Cauca - Valle del Cauca
19364	Jambalo	Cauca	Cauca - Valle del Cauca
76364	Jamundí	Valle del Cauca	Cauca - Valle del Cauca
19455	Miranda	Cauca	Cauca - Valle del Cauca
19473	Morales	Cauca	Cauca - Valle del Cauca
19513	Padilla	Cauca	Cauca - Valle del Cauca
19548	Piendamó	Cauca	Cauca - Valle del Cauca
76563	Pradera	Valle del Cauca	Cauca - Valle del Cauca

19573	Puerto Tejada	Cauca	Cauca - Valle del Cauca
19698	Santander de Quilichao	Cauca	Cauca - Valle del Cauca
19743	Silvia	Cauca	Cauca - Valle del Cauca
19780	Suárez	Cauca	Cauca - Valle del Cauca
19821	Toribio	Cauca	Cauca - Valle del Cauca
19845	Villa Rica	Cauca	Cauca - Valle del Cauca
50006	Acacias	Meta	Meta
50110	Barranca De Upía	Meta	Meta
50124	Cabuyaro	Meta	Meta
50150	Castilla La Nueva	Meta	Meta
50223	Cubarral	Meta	Meta
50226	Cumaral	Meta	Meta
50245	El Calvario	Meta	Meta
50251	El Castillo	Meta	Meta
50270	El Dorado	Meta	Meta
50287	Fuente De Oro	Meta	Meta
50313	Granada	Meta	Meta
50318	Guamal	Meta	Meta
50350	La Macarena	Meta	Meta
50400	Lejanias	Meta	Meta
50325	Mapiripán	Meta	Meta
50330	Mesetas	Meta	Meta
50450	Puerto Concordia	Meta	Meta
50568	Puerto Gaitán	Meta	Meta
50577	Puerto Lleras	Meta	Meta
50573	Puerto López	Meta	Meta
50590	Puerto Rico	Meta	Meta
50606	Restrepo	Meta	Meta
50680	San Carlos de Guaroa	Meta	Meta
50683	San Juan de Arama	Meta	Meta
50686	San Juanito	Meta	Meta
50689	San Martín	Meta	Meta
50370	Uribe	Meta	Meta
50711	Vistahermosa	Meta	Meta
13052	Arjona	Bolivar	Montes de María
70702	Betulia	Sucre	Montes de María
70110	Buenavista	Sucre	Montes de María
70230	Chalan	Sucre	Montes de María
13188	Cicuco	Bolivar	Montes de María
70204	Coloso	Sucre	Montes de María
13212	Córdoba	Bolivar	Montes de María
70215	Corozal	Sucre	Montes de María
13244	El Carmen De Bolivar	Bolivar	Montes de María
13248	El Guamo	Bolivar	Montes de María
70233	El Roble	Sucre	Montes de María
70235	Galeras	Sucre	Montes de María
70418	Los Palmitos	Sucre	Montes de María
13430	Magangué	Bolivar	Montes de María
13433	Mahates	Bolivar	Montes de María
13442	María la Baja	Bolivar	Montes de María
13468	Mompos	Bolivar	Montes de María
70473	Morroa	Sucre	Montes de María
70508	Ovejas	Sucre	Montes de María
70523	Palmito	Sucre	Montes de María
47555	Plato	Magdalena	Montes de María

70670	Sampues	Sucre	Montes de María
13654	San Jacinto	Bolívar	Montes de María
13657	San Juan Nepomuceno	Bolívar	Montes de María
70713	San Onofre	Sucre	Montes de María
70717	San Pedro	Sucre	Montes de María
47707	Santa Ana	Magdalena	Montes de María
70742	Sincé	Sucre	Montes de María
13780	Talaigua Nuevo	Bolívar	Montes de María
70823	Toluviejo	Sucre	Montes de María
13836	Turbaco	Bolívar	Montes de María
13838	Turbana	Bolívar	Montes de María
13894	Zambrano	Bolívar	Montes de María
41016	Aipe	Huila	Sur del Tolima
73067	Ataco	Tolima	Sur del Tolima
41078	Baraya	Huila	Sur del Tolima
73168	Chaparral	Tolima	Sur del Tolima
41206	Colombia	Huila	Sur del Tolima
73217	Coyaima	Tolima	Sur del Tolima
73268	Espinal	Tolima	Sur del Tolima
73319	Guamo	Tolima	Sur del Tolima
73483	Natagaima	Tolima	Sur del Tolima
73504	Ortega	Tolima	Sur del Tolima
73555	Planadas	Tolima	Sur del Tolima
73563	Prado	Tolima	Sur del Tolima
73585	Purificación	Tolima	Sur del Tolima
73616	Rioblanco	Tolima	Sur del Tolima
73622	Roncesvalles	Tolima	Sur del Tolima
73671	Saldaña	Tolima	Sur del Tolima
73675	San Antonio	Tolima	Sur del Tolima
41799	Tello	Huila	Sur del Tolima
41872	Villavieja	Huila	Sur del Tolima
52520	Francisco Pizarro	Nariño	Tumaco
52835	Tumaco	Nariño	Tumaco

## Anexo 2. Población de los 197 Municipios Focalizados por IFR

Municipio	Depto	Corredor	Población Total	Hombres	Mujeres
Angostura	Antioquia	Bajo Cauca Antioqueño - Córdoba	11.240	5.744	5.496
Anori	Antioquia	Bajo Cauca Antioqueño - Córdoba	17.086	8.646	8.440
Apartadó	Antioquia	Bajo Cauca Antioqueño - Córdoba	183.716	90.388	93.328
Arboletes	Antioquia	Bajo Cauca Antioqueño - Córdoba	41.209	21.264	19.945
Ayapel	Cordoba	Bajo Cauca Antioqueño - Córdoba	52.156	27.173	24.983
Briceño	Antioquia	Bajo Cauca Antioqueño - Córdoba	8.702	4.716	3.986
Buenavista	Cordoba	Bajo Cauca Antioqueño - Córdoba	21.628	11.247	10.381
Caceres	Antioquia	Bajo Cauca Antioqueño - Córdoba	37.806	20.188	17.618
Campamento	Antioquia	Bajo Cauca Antioqueño - Córdoba	9.091	4.591	4.500
Canalete	Cordoba	Bajo Cauca Antioqueño - Córdoba	22.036	11.966	10.070
Carepa	Antioquia	Bajo Cauca Antioqueño - Córdoba	57.220	29.182	28.038
Caucasia	Antioquia	Bajo Cauca Antioqueño - Córdoba	112.168	54.850	57.318
Cereté	Cordoba	Bajo Cauca Antioqueño - Córdoba	92.304	45.321	46.983
Chigorodó	Antioquia	Bajo Cauca Antioqueño - Córdoba	78.148	38.371	39.777
Chimá	Cordoba	Bajo Cauca Antioqueño - Córdoba	15.165	7.931	7.234
Chinú	Cordoba	Bajo Cauca Antioqueño - Córdoba	48.304	24.587	23.717
Ciénaga de Oro	Cordoba	Bajo Cauca Antioqueño - Córdoba	65.471	33.390	32.081
Cotorra	Cordoba	Bajo Cauca Antioqueño - Córdoba	15.487	7.883	7.604
El Bagre	Antioquia	Bajo Cauca Antioqueño - Córdoba	49.583	25.287	24.296
Ituango	Antioquia	Bajo Cauca Antioqueño - Córdoba	20.996	11.086	9.910
La Apartada	Cordoba	Bajo Cauca Antioqueño - Córdoba	15.204	7.587	7.617
Lorica	Cordoba	Bajo Cauca Antioqueño - Córdoba	119.061	60.007	59.054
Los Córdoba	Cordoba	Bajo Cauca Antioqueño - Córdoba	24.471	12.921	11.550
Momil	Cordoba	Bajo Cauca Antioqueño - Córdoba	14.962	7.556	7.406
Montelibano	Cordoba	Bajo Cauca Antioqueño - Córdoba	81.341	40.426	40.915
Moñitos	Cordoba	Bajo Cauca Antioqueño - Córdoba	27.859	13.846	14.013
Mutatá	Antioquia	Bajo Cauca Antioqueño - Córdoba	21.077	10.855	10.222

Nechí	Antioquia	Bajo Cauca Antioqueño - Córdoba	26.591	13.854	12.737
Necoclí	Antioquia	Bajo Cauca Antioqueño - Córdoba	62.365	32.180	30.185
Planetaria	Cordoba	Bajo Cauca Antioqueño - Córdoba	67.188	33.392	33.796
Pueblo Nuevo	Cordoba	Bajo Cauca Antioqueño - Córdoba	38.559	20.012	18.547
Puerto Escondido	Cordoba	Bajo Cauca Antioqueño - Córdoba	30.019	16.000	14.019
Puerto Libertador	Cordoba	Bajo Cauca Antioqueño - Córdoba	47.643	25.060	22.583
Purísima	Cordoba	Bajo Cauca Antioqueño - Córdoba	15.114	7.708	7.406
Sahagún	Cordoba	Bajo Cauca Antioqueño - Córdoba	89.867	45.023	44.844
San Andrés de Cuerquía	Antioquia	Bajo Cauca Antioqueño - Córdoba	6.226	3.175	3.051
San Andrés de Sotavento	Cordoba	Bajo Cauca Antioqueño - Córdoba	42.747	22.100	20.647
San Antero	Cordoba	Bajo Cauca Antioqueño - Córdoba	31.942	16.258	15.684
San Bernardo del Viento	Cordoba	Bajo Cauca Antioqueño - Córdoba	35.160	18.354	16.806
San Carlos	Cordoba	Bajo Cauca Antioqueño - Córdoba	27.486	14.403	13.083
San José de la Montaña	Antioquia	Bajo Cauca Antioqueño - Córdoba	3.336	1.655	1.681
San Jose de Ure	Cordoba	Bajo Cauca Antioqueño - Córdoba	10.993	5.716	5.277
San Juan de Urabá	Antioquia	Bajo Cauca Antioqueño - Córdoba	25.652	13.185	12.467
San Pedro de Urabá	Antioquia	Bajo Cauca Antioqueño - Córdoba	31.539	16.148	15.391
San Pelayo	Cordoba	Bajo Cauca Antioqueño - Córdoba	44.068	22.475	21.593
Santa Rosa de Osos	Antioquia	Bajo Cauca Antioqueño - Córdoba	36.103	18.232	17.871
Taraza	Antioquia	Bajo Cauca Antioqueño - Córdoba	42.641	21.321	21.321
Tierralta	Cordoba	Bajo Cauca Antioqueño - Córdoba	99.911	51.554	48.357
Toledo	Antioquia	Bajo Cauca Antioqueño - Córdoba	6.374	3.289	3.085
Tuchín	Cordoba	Bajo Cauca Antioqueño - Córdoba	38.608	17.370	21.238
Turbo	Antioquia	Bajo Cauca Antioqueño - Córdoba	163.525	82.253	81.272
Valdivia	Antioquia	Bajo Cauca Antioqueño - Córdoba	22.179	11.356	10.823
Valencia	Cordoba	Bajo Cauca Antioqueño - Córdoba	42.971	22.345	20.626
Yarumal	Antioquia	Bajo Cauca Antioqueño - Córdoba	46.865	22.120	24.745
Zaragoza	Antioquia	Bajo Cauca Antioqueño - Córdoba	30.738	15.738	15.000
Acevedo	Huila	Caquetá	33.613	17.781	15.832
Agrado	Huila	Caquetá	9.111	4.619	4.492
Algeciras	Huila	Caquetá	24.566	12.529	12.037
Altamira	Huila	Caquetá	4.377	2.175	2.202

Belen De Los Andaquíes	Caquetá	Caquetá	11.541	5.944	5.597
Campoalegre	Huila	Caquetá	34.472	17.233	17.239
Cartagena del Chaira	Caquetá	Caquetá	33.391	17.297	16.094
El Doncello	Caquetá	Caquetá	22.137	11.135	11.002
Elías	Huila	Caquetá	3.988	2.078	1.910
Garzón	Huila	Caquetá	90.187	46.807	43.380
Gigante	Huila	Caquetá	33.871	17.139	16.732
Guadalupe	Huila	Caquetá	21.657	11.305	10.352
Hobo	Huila	Caquetá	6.963	3.593	3.370
Iquirá	Huila	Caquetá	12.959	6.739	6.220
Isnos	Huila	Caquetá	27.485	14.210	13.275
La Argentina	Huila	Caquetá	14.271	7.350	6.921
La Montañita	Caquetá	Caquetá	23.620	12.542	11.078
La Plata	Huila	Caquetá	63.817	32.483	31.334
Morelia	Caquetá	Caquetá	3.813	1.968	1.845
Nátaga	Huila	Caquetá	6.387	3.315	3.072
Oporapa	Huila	Caquetá	13.826	7.217	6.609
Paicol	Huila	Caquetá	5.606	2.898	2.708
Palermo	Huila	Caquetá	32.681	16.733	15.948
Palestina	Huila	Caquetá	11.692	6.232	5.460
Paujil	Caquetá	Caquetá	20.224	10.173	10.051
Pital	Huila	Caquetá	13.776	7.136	6.640
Pitalito	Huila	Caquetá	128.251	63.484	64.767
Puerto Rico	Caquetá	Caquetá	33.347	16.840	16.507
Rivera	Huila	Caquetá	18.992	9.591	9.401
Saladoblanco	Huila	Caquetá	11.580	5.964	5.616
San Agustín	Huila	Caquetá	33.201	16.933	16.268
San José del Fragua	Caquetá	Caquetá	14.926	7.851	7.075
San Vicente del Caguan	Caquetá	Caquetá	67.994	34.405	33.589
Santa María	Huila	Caquetá	11.348	6.060	5.288
Suaza	Huila	Caquetá	19.486	10.211	9.275
Tarqui	Huila	Caquetá	17.763	9.201	8.562
Teruel	Huila	Caquetá	8.787	4.596	4.191
Tesalia	Huila	Caquetá	9.280	4.733	4.547
Timaná	Huila	Caquetá	20.350	10.501	9.849
Yaguará	Huila	Caquetá	9.063	4.577	4.486
Buenos Aires	Cauca	Cauca - Valle del Cauca	32.834	16.417	16.417
Caldono	Cauca	Cauca - Valle del Cauca	33.122	17.124	15.998
Caloto	Cauca	Cauca - Valle del Cauca	17.642	8.645	8.997
Candelaria	Valle del Cauca	Cauca - Valle del Cauca	81.700	40.278	41.422
Corinto	Cauca	Cauca - Valle del Cauca	31.872	15.968	15.904
Florida	Valle del Cauca	Cauca - Valle del Cauca	58.129	28.599	29.530
Guachené	Cauca	Cauca - Valle del Cauca	19.815	9.622	9.931
Jambalo	Cauca	Cauca - Valle del Cauca	17.590	9.076	8.514
Jamundí	Valle del Cauca	Cauca - Valle del Cauca	119.566	57.870	61.696
Miranda	Cauca	Cauca - Valle del Cauca	39.718	19.819	19.899
Morales	Cauca	Cauca - Valle del Cauca	25.963	13.657	12.306
Padilla	Cauca	Cauca - Valle del Cauca	7.882	3.862	4.020
Piendamó	Cauca	Cauca - Valle del Cauca	42.886	21.700	21.186
Pradera	Valle del Cauca	Cauca - Valle del Cauca	55.147	27.132	28.015
Puerto Tejada	Cauca	Cauca - Valle del Cauca	45.678	21.651	24.027
Santander de Quilichao	Cauca	Cauca - Valle del Cauca	93.545	45.650	47.895
Silvia	Cauca	Cauca - Valle del Cauca	32.159	16.112	16.047
Suárez	Cauca	Cauca - Valle del Cauca	18.656	9.720	8.936
Toribio	Cauca	Cauca - Valle del Cauca	29.187	15.002	14.185

Villa Rica	Cauca	Cauca - Valle del Cauca	16.189	7.819	8.370
Acacias	Meta	Meta	70.469	36.080	34.389
Barranca de Upía	Meta	Meta	4.007	2.100	1.907
Cabuyaro	Meta	Meta	4.048	4.049	(1)
Castilla La Nueva	Meta	Meta	9.899	5.177	4.722
Cubarral	Meta	Meta	6.030	3.105	2.925
Cumaral	Meta	Meta	18.150	9.111	9.039
El Calvario	Meta	Meta	2.236	1.194	1.042
El Castillo	Meta	Meta	6.362	3.461	2.901
El Dorado	Meta	Meta	3.437	1.828	1.609
Fuente de Oro	Meta	Meta	13.472	7.100	6.372
Granada	Meta	Meta	63.451	33.185	30.266
Guamal	Meta	Meta	9.403	4.683	4.720
La Macarena	Meta	Meta	32.861	17.153	15.708
Lejanias	Meta	Meta	9.403	4.965	4.438
Mapiripán	Meta	Meta	17.661	9.731	7.930
Mesetas	Meta	Meta	11.287	5.711	5.576
Puerto Concordia	Meta	Meta	20.897	10.741	10.156
Puerto Gaitán	Meta	Meta	18.678	9.937	8.741
Puerto Lleras	Meta	Meta	9.817	5.390	4.427
Puerto López	Meta	Meta	33.854	17.401	16.453
Puerto Rico	Meta	Meta	18.626	10.077	8.549
Restrepo	Meta	Meta	10.628	5.293	5.335
San Carlos de Guaroa	Meta	Meta	9.938	5.406	4.532
San Juan De Arama	Meta	Meta	8.837	4.684	4.153
San Juanito	Meta	Meta	2.191	1.155	1.036
San Martín	Meta	Meta	24.992	12.421	12.571
Uribe	Meta	Meta	16.155	8.643	7.512
Vistahermosa	Meta	Meta	25.461	13.418	12.043
Arjona	Bolivar	Montes de María	73.891	37.167	36.724
Betulia	Sucre	Montes de María	12.544	6.448	6.096
Buenavista	Sucre	Montes de María	9.618	4.886	4.732
Chalan	Sucre	Montes de María	4.354	2.334	2.020
Cicuco	Bolivar	Montes de María	11.124	5.840	5.284
Coloso	Sucre	Montes de María	5.838	3.112	2.726
Córdoba	Bolivar	Montes de María	12.389	6.752	5.637
Corozal	Sucre	Montes de María	62.409	30.955	31.454
El Carmen De Bolivar	Bolivar	Montes de María	75.151	39.003	36.148
El Guamo	Bolivar	Montes de María	7.770	4.227	3.543
El Roble	Sucre	Montes de María	10.670	5.687	4.983
Galeras	Sucre	Montes de María	20.515	10.545	9.970
Los Palmitos	Sucre	Montes de María	19.257	9.994	9.263
Magangué	Bolivar	Montes de María	123.833	62.659	61.174
Mahates	Bolivar	Montes de María	26.126	13.507	12.619
María La Baja	Bolivar	Montes de María	48.079	25.049	23.030
Mompos	Bolivar	Montes de María	44.460	22.230	22.230
Morroa	Sucre	Montes de María	14.429	7.445	6.984
Ovejas	Sucre	Montes de María	21.091	10.946	10.145
Palmito	Sucre	Montes de María	13.682	7.101	6.581
Plato	Magdalena	Montes de María	58.822	30.470	28.352
Sampues	Sucre	Montes de María	37.925	19.531	18.394
San Jacinto	Bolivar	Montes de María	21.536	11.199	10.337
San Juan Nepomuceno	Bolivar	Montes de María	33.466	17.302	16.164
San Onofre	Sucre	Montes de María	50.214	25.961	24.253
San Pedro	Sucre	Montes de María	16.005	8.323	7.682
Santa Ana	Magdalena	Montes de María	26.257	13.864	12.393
Sincé	Sucre	Montes de María	33.688	17.147	16.541
Talaigua Nuevo	Bolivar	Montes de María	11.387	6.058	5.329
Toluviejo	Sucre	Montes de María	18.897	9.902	8.995

Turbaco	Bolivar	Montes de María	72.168	35.867	36.301
Turbana	Bolivar	Montes de María	14.883	7.650	7.233
Zambrano	Bolivar	Montes de María	11.611	6.084	5.527
Aipe	Huila	Sur del Tolima	26.933	13.574	13.359
Ataco	Tolima	Sur del Tolima	22.513	11.999	10.514
Baraya	Huila	Sur del Tolima	9.613	4.701	4.912
Chaparral	Tolima	Sur del Tolima	47.195	23.550	23.645
Colombia	Huila	Sur del Tolima	12.415	6.853	5.562
Coyaima	Tolima	Sur del Tolima	28.304	14.661	13.643
Espinal	Tolima	Sur del Tolima	76.149	37.846	38.303
Guamo	Tolima	Sur del Tolima	32.113	15.735	16.378
Natagaima	Tolima	Sur del Tolima	22.516	11.326	11.190
Ortega	Tolima	Sur del Tolima	32.431	16.702	15.729
Planadas	Tolima	Sur del Tolima	29.935	15.776	14.159
Prado	Tolima	Sur del Tolima	7.701	4.012	3.689
Purificación	Tolima	Sur del Tolima	29.412	14.618	14.794
Rioblanco	Tolima	Sur del Tolima	24.553	13.136	11.417
Roncesvalles	Tolima	Sur del Tolima	6.331	3.438	2.893
Saldaña	Tolima	Sur del Tolima	14.447	7.151	7.296
San Antonio	Tolima	Sur del Tolima	14.400	7.589	6.811
Tello	Huila	Sur del Tolima	14.195	7.438	6.757
Villavieja	Huila	Sur del Tolima	7.311	3.802	3.509
Francisco Pizarro	Nariño	Tumaco	15.497	8.322	7.175
Tumaco	Nariño	Tumaco	199.659	99.830	99.830

### Anexo 3. Pertenencia Étnica de la Población de los 197 Municipios Focalizados por IFR

Municipio	Depto	Corredor	Población Total	Indígena	Negro	Mestizo
Angostura	Antioquia	Bajo Cauca Antioqueño - Córdoba	11.240	-	495	10.745
Anori	Antioquia	Bajo Cauca Antioqueño - Córdoba	17.086	34	649	16.403
Apartadó	Antioquia	Bajo Cauca Antioqueño - Córdoba	183.716	1.102	85.612	97.002
Arboletes	Antioquia	Bajo Cauca Antioqueño - Córdoba	41.209	948	14.011	26.250
Ayapel	Cordoba	Bajo Cauca Antioqueño - Córdoba	52.156	2.347	12.674	37.135
Briceño	Antioquia	Bajo Cauca Antioqueño - Córdoba	8.702	-	1.036	7.666
Buenavista	Cordoba	Bajo Cauca Antioqueño - Córdoba	21.628	606	1.730	19.292
Caceres	Antioquia	Bajo Cauca Antioqueño - Córdoba	37.806	794	10.321	26.691
Campamento	Antioquia	Bajo Cauca Antioqueño - Córdoba	9.091	9	36	9.046
Canalete	Cordoba	Bajo Cauca Antioqueño - Córdoba	22.036	-	132	21.904
Carepa	Antioquia	Bajo Cauca Antioqueño - Córdoba	57.220	11	19.455	37.754
Caucasia	Antioquia	Bajo Cauca Antioqueño - Córdoba	112.168	1.122	11.217	99.830



Cereté	Cordoba	Bajo Cauca Antioqueño - Córdoba	92.304	462	7.107	84.735
Chigorodó	Antioquia	Bajo Cauca Antioqueño - Córdoba	78.148	2.813	29.774	45.560
Chimá	Cordoba	Bajo Cauca Antioqueño - Córdoba	15.165	11.086	349	3.731
Chinú	Cordoba	Bajo Cauca Antioqueño - Córdoba	48.304	19.805	145	28.354
Ciénaga de Oro	Cordoba	Bajo Cauca Antioqueño - Córdoba	65.471	6.482	504	58.485
Cotorra	Cordoba	Bajo Cauca Antioqueño - Córdoba	15.487	1.038	3.531	10.918
El Bagre	Antioquia	Bajo Cauca Antioqueño - Córdoba	49.583	1.041	10.412	38.129
Ituango	Antioquia	Bajo Cauca Antioqueño - Córdoba	20.996	252	609	20.135
La Apartada	Cordoba	Bajo Cauca Antioqueño - Córdoba	15.204	3.299	61	11.844
Lorica	Cordoba	Bajo Cauca Antioqueño - Córdoba	119.061	4.048	21.669	93.344
Los Córdoba	Cordoba	Bajo Cauca Antioqueño - Córdoba	24.471	98	6.999	17.374
Momil	Cordoba	Bajo Cauca Antioqueño - Córdoba	14.962	8.528	135	6.299
Montelibano	Cordoba	Bajo Cauca Antioqueño - Córdoba	81.341	2.440	15.373	63.527
Moñitos	Cordoba	Bajo Cauca Antioqueño - Córdoba	27.859	84	20.755	7.020
Mutató	Antioquia	Bajo Cauca Antioqueño - Córdoba	21.077	2.866	3.162	15.049
Nechi	Antioquia	Bajo Cauca Antioqueño - Córdoba	26.591	80	8.642	17.869
Necoclí	Antioquia	Bajo Cauca Antioqueño - Córdoba	62.365	218	36.733	25.414
Planetarica	Cordoba	Bajo Cauca Antioqueño - Córdoba	67.188	605	3.561	63.022
Pueblo Nuevo	Cordoba	Bajo Cauca Antioqueño - Córdoba	38.559	14.730	7.943	15.886
Puerto Escondido	Cordoba	Bajo Cauca Antioqueño - Córdoba	30.019	1.891	24.976	3.152

Puerto Libertador	Cordoba	Bajo Cauca Antioqueño - Córdoba	47.643	5.955	715	40.973
Purísima	Cordoba	Bajo Cauca Antioqueño - Córdoba	15.114	5.109	1.103	8.902
Sahagún	Cordoba	Bajo Cauca Antioqueño - Córdoba	89.867	4.044	4.493	81.330
San Andrés De Cuerquía	Antioquia	Bajo Cauca Antioqueño - Córdoba	6.226	6	318	5.902
San Andrés De Sotavento	Cordoba	Bajo Cauca Antioqueño - Córdoba	42.747	40.610	128	2.009
San Antero	Cordoba	Bajo Cauca Antioqueño - Córdoba	31.942	4.919	20.123	6.899
San Bernardo Del Viento	Cordoba	Bajo Cauca Antioqueño - Córdoba	35.160	774	23.944	10.443
San Carlos	Cordoba	Bajo Cauca Antioqueño - Córdoba	27.486	27	137	27.321
San José De La Montaña	Antioquia	Bajo Cauca Antioqueño - Córdoba	3.336	3	13	3.319
San Jose De Ure	Cordoba	Bajo Cauca Antioqueño - Córdoba	10.993	1.979	550	8.465
San Juan De Urabá	Antioquia	Bajo Cauca Antioqueño - Córdoba	25.652	359	22.189	3.104
San Pedro De Urabá	Antioquia	Bajo Cauca Antioqueño - Córdoba	31.539	347	2.145	29.047
San Pelayo	Cordoba	Bajo Cauca Antioqueño - Córdoba	44.068	573	3.393	40.102

Santa Rosa De Osos	Antioquia	Bajo Cauca Antioqueño - Córdoba	36.103	-	5.813	30.290
Taraza	Antioquia	Bajo Cauca Antioqueño - Córdoba	42.641	128	3.710	38.803
Tierralta	Cordoba	Bajo Cauca Antioqueño - Córdoba	99.911	5.295	26.676	67.939
Toledo	Antioquia	Bajo Cauca Antioqueño - Córdoba	6.374	-	45	6.329
Tuchín	Cordoba	Bajo Cauca Antioqueño - Córdoba	38.608	30.886	-	7.722
Turbo	Antioquia	Bajo Cauca Antioqueño - Córdoba	163.525	2.126	132.946	30.579
Valdivia	Antioquia	Bajo Cauca Antioqueño - Córdoba	22.179	-	976	21.203
Valencia	Cordoba	Bajo Cauca Antioqueño - Córdoba	42.971	43	3.137	39.791
Yarumal	Antioquia	Bajo Cauca Antioqueño - Córdoba	46.865	-	890	45.975
Zaragoza	Antioquia	Bajo Cauca Antioqueño - Córdoba	30.738	2.090	11.896	16.752
Acevedo	Huila	Caquetá	33.613	2.353	5.076	26.185
Agrado	Huila	Caquetá	9.111	18	9	9.084
Algeciras	Huila	Caquetá	24.566	-	25	24.541
Altamira	Huila	Caquetá	4.377	4	9	4.364
Belen De Los Andaquíes	Caquetá	Caquetá	11.541	265	81	11.195
Campoalegre	Huila	Caquetá	34.472	34	827	33.610
Cartagena Del Chaira	Caquetá	Caquetá	33.391	200	1.002	32.189

El Doncello	Caquetá	Caquetá	22.137	44	465	21.628
Elías	Huila	Caquetá	3.988	4	4	3.980
Garzón	Huila	Caquetá	90.187	90	361	89.736
Gigante	Huila	Caquetá	33.871	1.084	34	32.753
Guadalupe	Huila	Caquetá	21.657	-	43	21.614
Hobo	Huila	Caquetá	6.963	-	42	6.921
Iquirá	Huila	Caquetá	12.959	2.125	52	10.782
Isnos	Huila	Caquetá	27.485	495	27	26.963
La Argentina	Huila	Caquetá	14.271	7.364	43	6.864
La Montañita	Caquetá	Caquetá	23.620	71	3.685	19.864
La Plata	Huila	Caquetá	63.817	2.680	255	60.881
Morelia	Caquetá	Caquetá	3.813	19	27	3.767
Nátaga	Huila	Caquetá	6.387	409	38	5.940
Oporapa	Huila	Caquetá	13.826	28	-	13.798
Paicol	Huila	Caquetá	5.606	45	6	5.556
Palermo	Huila	Caquetá	32.681	-	33	32.648
Palestina	Huila	Caquetá	11.692	713	82	10.897
Paujil	Caquetá	Caquetá	20.224	101	81	20.042
Pital	Huila	Caquetá	13.776	41	55	13.680
Pitalito	Huila	Caquetá	128.251	1.026	2.950	124.275
Puerto Rico	Caquetá	Caquetá	33.347	734	1.864	30.749
Rivera	Huila	Caquetá	18.992	38	57	18.897
Saladoblanco	Huila	Caquetá	11.580	12	12	11.557
San Agustín	Huila	Caquetá	33.201	598	199	32.404
San José Del Fragua	Caquetá	Caquetá	14.926	567	164	14.195
San Vicente Del Caguan	Caquetá	Caquetá	67.994	408	204	67.382
Santa María	Huila	Caquetá	11.348	579	188	10.581
Suaza	Huila	Caquetá	19.486	19	19	19.447
Tarqui	Huila	Caquetá	17.763	-	124	17.639
Teruel	Huila	Caquetá	8.787	18	114	8.655
Tesalia	Huila	Caquetá	9.280	84	28	9.169
Timaná	Huila	Caquetá	20.350	163	122	20.065
Yaguará	Huila	Caquetá	9.063	-	9	9.054
Buenos Aires	Cauca	Cauca - Valle del Cauca	32.834	5.319	22.491	5.024
Caldono	Cauca	Cauca - Valle del Cauca	33.122	23.384	166	9.572

Caloto	Cauca	Cauca - Valle del Cauca	17.642	4.093	10.991	2.558
Candelaria	Valle del Cauca	Cauca - Valle del Cauca	81.700	82	43.383	38.236
Corinto	Cauca	Cauca - Valle del Cauca	31.872	14.119	8.892	8.860
Florida	Valle del Cauca	Cauca - Valle del Cauca	58.129	2.732	18.136	37.261
Guachené	Cauca	Cauca - Valle del Cauca	19.815	16.446	2.576	793
Jambalo	Cauca	Cauca - Valle del Cauca	17.590	17.344	18	229
Jamundí	Valle del Cauca	Cauca - Valle del Cauca	119.566	957	72.577	46.033
Miranda	Cauca	Cauca - Valle del Cauca	39.718	6.911	20.892	11.915
Morales	Cauca	Cauca - Valle del Cauca	25.963	11.320	1.636	13.007
Padilla	Cauca	Cauca - Valle del Cauca	7.882	55	7.638	189
Piendamó	Cauca	Cauca - Valle del Cauca	42.886	6.047	901	35.938
Pradera	Valle del Cauca	Cauca - Valle del Cauca	55.147	551	17.261	37.335
Puerto Tejada	Cauca	Cauca - Valle del Cauca	45.678	46	21.110	496
Santander De Quilichao	Cauca	Cauca - Valle del Cauca	93.545	18.148	31.057	44.340
Silvia	Cauca	Cauca - Valle del Cauca	32.159	25.663	32	6.464
Suárez	Cauca	Cauca - Valle del Cauca	18.656	3.955	10.839	3.862
Toribio	Cauca	Cauca - Valle del Cauca	29.187	27.990	58	1.138
Villa Rica	Cauca	Cauca - Valle del Cauca	16.189	32	15.671	486
Acacías	Meta	Meta	70.469	70	705	69.694
Barranca De Upía	Meta	Meta	4.007	24	40	3.943
Cabuyaro	Meta	Meta	4.048	49	130	3.870
Castilla La Nueva	Meta	Meta	9.899	-	109	9.790
Cubarral	Meta	Meta	6.030	12	12	6.006
Cumaral	Meta	Meta	18.150	18	635	17.497
El Calvario	Meta	Meta	2.236	-	7	2.229
El Castillo	Meta	Meta	6.362	6	45	6.311
El Dorado	Meta	Meta	3.437	-	-	3.437
Fuente De Oro	Meta	Meta	13.472	13	162	13.297
Granada	Meta	Meta	63.451	254	1.459	61.738
Guamal	Meta	Meta	9.403	9	66	9.328
La Macarena	Meta	Meta	32.861	66	329	32.467
Lejanias	Meta	Meta	9.403	47	2.689	6.667

Mapiripán	Meta	Meta	17.661	212	2.243	15.206
Mesetas	Meta	Meta	11.287	542	790	9.955
Puerto Concordia	Meta	Meta	20.897	961	1.567	18.368
Puerto Gaitán	Meta	Meta	18.678	7.042	-	11.636
Puerto Lleras	Meta	Meta	9.817	10	118	9.689
Puerto López	Meta	Meta	33.854	982	440	32.432
Puerto Rico	Meta	Meta	18.626	112	559	17.955
Restrepo	Meta	Meta	10.628	32	563	10.033
San Carlos De Guaroa	Meta	Meta	9.938	10	934	8.994
San Juan De Arama	Meta	Meta	8.837	27	71	8.740
San Juanito	Meta	Meta	2.191	2	4	2.184
San Martín	Meta	Meta	24.992	25	50	24.917
Uribe	Meta	Meta	16.155	372	81	15.703
Vistahermosa	Meta	Meta	25.461	76	764	24.621
Arjona	Bolivar	Montes De María	73.891	148	133	73.610
Betulia	Sucre	Montes De María	12.544	-	63	12.481
Buenavista	Sucre	Montes De María	9.618	-	115	9.503
Chalan	Sucre	Montes De María	4.354	9	17	4.328
Cicuco	Bolivar	Montes De María	11.124	11	7.197	3.916
Coloso	Sucre	Montes De María	5.838	193	6	5.640
Córdoba	Bolivar	Montes De María	12.389	-	1.202	11.187
Corozal	Sucre	Montes De María	62.409	312	2.621	59.476
El Carmen De Bolivar	Bolivar	Montes De María	75.151	75	150	74.926
El Guamo	Bolivar	Montes De María	7.770	-	8	7.762
El Roble	Sucre	Montes De María	10.670	-	1.110	9.560
Galeras	Sucre	Montes De María	20.515	-	123	20.392
Los Palmitos	Sucre	Montes De María	19.257	154	39	19.064
Magangué	Bolivar	Montes De María	123.833	-	19.070	104.763
Mahates	Bolivar	Montes De María	26.126	52	10.921	15.153
Maria La Baja	Bolivar	Montes De María	48.079	96	46.781	1.202
Mompos	Bolivar	Montes De María	44.460	-	3.335	41.126
Morroa	Sucre	Montes De María	14.429	72	938	13.419
Ovejas	Sucre	Montes De María	21.091	-	1.519	19.572
Palmito	Sucre	Montes De María	13.682	11.493	109	2.080
Plato	Magdalena	Montes De María	58.822	59	353	58.410

Sampues	Sucre	Montes De María	37.925	20.404	114	17.370
San Jacinto	Bolivar	Montes De María	21.536	-	1.680	19.856
San Juan Nepomuceno	Bolivar	Montes De María	33.466	33	3.112	30.320
San Onofre	Sucre	Montes De María	50.214	1.105	47.352	1.757
San Pedro	Sucre	Montes De María	16.005	-	224	15.781
Santa Ana	Magdalena	Montes De María	26.257	26	131	26.099
Sincé	Sucre	Montes De María	33.688	-	2.324	31.364
Talaigua Nuevo	Bolivar	Montes De María	11.387	11	991	10.385
Toluviejo	Sucre	Montes De María	18.897	5.594	907	12.396
Turbaco	Bolivar	Montes De María	72.168	72	15.083	57.013
Turbana	Bolivar	Montes De María	14.883	-	15	14.868
Zambrano	Bolivar	Montes De María	11.611	12	151	11.448
Aipe	Huila	Sur Del Tolima	26.933	14	54	26.866
Ataco	Tolima	Sur Del Tolima	22.513	833	3.354	18.326
Baraya	Huila	Sur Del Tolima	9.613	-	279	9.334
Chaparral	Tolima	Sur Del Tolima	47.195	2.605	47	44.543
Colombia	Huila	Sur Del Tolima	12.415	12	-	12.403
Coyaima	Tolima	Sur Del Tolima	28.304	21.766	28	6.510
Espinal	Tolima	Sur Del Tolima	76.149	76	838	75.235
Guamo	Tolima	Sur Del Tolima	32.113	642	257	31.214
Natagaima	Tolima	Sur Del Tolima	22.516	10.605	23	11.888
Ortega	Tolima	Sur Del Tolima	32.431	14.691	32	17.707
Planadas	Tolima	Sur Del Tolima	29.935	1.766	1.018	27.151
Prado	Tolima	Sur Del Tolima	7.701	15	-	7.686
Purificación	Tolima	Sur Del Tolima	29.412	29	29	29.353
Rioblanco	Tolima	Sur Del Tolima	24.553	687	221	23.645
Roncesvalles	Tolima	Sur Del Tolima	6.331	-	-	6.331
Saldaña	Tolima	Sur Del Tolima	14.447	535	376	13.537
San Antonio	Tolima	Sur Del Tolima	14.400	1.670	14	12.715
Tello	Huila	Sur Del Tolima	14.195	14	14	14.167
Villavieja	Huila	Sur Del Tolima	7.311	168	29	7.114
Francisco Pizarro	Nariño	Tumaco	15.497	62	14.676	759
Tumaco	Nariño	Tumaco	199.659	10.981	177.297	11.381

## Anexo 4. Población Rural vs. Urbana en los 197 Municipios Focalizados por IFR

Municipio	Depto	Corredor	Población Total	Poblacion Urbana	Poblacion Rural
Angostura	Antioquia	Bajo Cauca Antioqueño - Córdoba	11.240	1.798	9.442
Anori	Antioquia	Bajo Cauca Antioqueño - Córdoba	17.086	6.763	10.323
Apartadó	Antioquia	Bajo Cauca Antioqueño - Córdoba	183.716	159.174	24.542
Arboletes	Antioquia	Bajo Cauca Antioqueño - Córdoba	41.209	17.374	23.835
Ayapel	Cordoba	Bajo Cauca Antioqueño - Córdoba	52.156	27.081	25.075
Briceño	Antioquia	Bajo Cauca Antioqueño - Córdoba	8.702	2.546	6.156
Buenavista	Cordoba	Bajo Cauca Antioqueño - Córdoba	21.628	8.296	13.332
Caceres	Antioquia	Bajo Cauca Antioqueño - Córdoba	37.806	8.695	29.111
Campamento	Antioquia	Bajo Cauca Antioqueño - Córdoba	9.091	2.875	6.216
Canalete	Cordoba	Bajo Cauca Antioqueño - Córdoba	22.036	4.271	17.765
Carepa	Antioquia	Bajo Cauca Antioqueño - Córdoba	57.220	42.210	13.010
Caucasia	Antioquia	Bajo Cauca Antioqueño - Córdoba	112.168	92.180	11.988
Cereté	Cordoba	Bajo Cauca Antioqueño - Córdoba	92.304	53.236	39.068
Chigorodó	Antioquia	Bajo Cauca Antioqueño - Córdoba	78.148	68.385	9.763
Chimá	Cordoba	Bajo Cauca Antioqueño - Córdoba	15.165	3.195	11.970
Chinú	Cordoba	Bajo Cauca Antioqueño - Córdoba	48.304	24.043	24.261
Ciénaga De Oro	Cordoba	Bajo Cauca Antioqueño - Córdoba	65.471	26.227	39.244
Cotorra	Cordoba	Bajo Cauca Antioqueño - Córdoba	15.487	4.046	11.441
El Bagre	Antioquia	Bajo Cauca Antioqueño - Córdoba	49.583	25.955	23.628
Ituango	Antioquia	Bajo Cauca Antioqueño - Córdoba	20.996	5.834	15.162
La Apartada	Cordoba	Bajo Cauca Antioqueño - Córdoba	15.204	13.005	2.199
Lorica	Cordoba	Bajo Cauca Antioqueño - Córdoba	119.061	55.433	63.628
Los Córdoba	Cordoba	Bajo Cauca Antioqueño - Córdoba	24.471	4.763	19.708
Momil	Cordoba	Bajo Cauca Antioqueño - Córdoba	14.962	9.568	5.394
Montelibano	Cordoba	Bajo Cauca Antioqueño - Córdoba	81.341	64.109	17.232
Moñitos	Cordoba	Bajo Cauca Antioqueño - Córdoba	27.859	6.958	20.901
Mutatá	Antioquia	Bajo Cauca Antioqueño - Córdoba	21.077	5.654	15.423
Nechi	Antioquia	Bajo Cauca Antioqueño - Córdoba	26.591	14.132	12.459



Necoclí	Antioquia	Bajo Cauca Antioqueño - Córdoba	62.365		
Planetaria	Cordoba	Bajo Cauca Antioqueño - Córdoba	67.188	42.461	24.727
Pueblo Nuevo	Cordoba	Bajo Cauca Antioqueño - Córdoba	38.559	15.011	23.548
Puerto Escondido	Cordoba	Bajo Cauca Antioqueño - Córdoba	30.019	5.029	24.990
Puerto Libertador	Cordoba	Bajo Cauca Antioqueño - Córdoba	47.643	19.549	28.094
Purísima	Cordoba	Bajo Cauca Antioqueño - Córdoba	15.114	6.447	8.667
Sahagún	Cordoba	Bajo Cauca Antioqueño - Córdoba	89.867	48.172	41.695
San Andrés de Cuerquí	Antioquia	Bajo Cauca Antioqueño - Córdoba	6.226	2.521	3.705
San Andrés De Sotavento	Cordoba	Bajo Cauca Antioqueño - Córdoba	42.747	12.541	30.206
San Antero	Cordoba	Bajo Cauca Antioqueño - Córdoba	31.942	17.846	14.096
San Bernardo Del Viento	Cordoba	Bajo Cauca Antioqueño - Córdoba	35.160	9.297	25.863
San Carlos	Cordoba	Bajo Cauca Antioqueño - Córdoba	27.486	5.785	21.701
San José De La Montaña	Antioquia	Bajo Cauca Antioqueño - Córdoba	3.336	2.195	1.141
San Jose De Ure	Cordoba	Bajo Cauca Antioqueño - Córdoba	10.993	5.509	5.484
San Juan De Urabá	Antioquia	Bajo Cauca Antioqueño - Córdoba	25.652	8.219	17.433
San Pedro De Urabá	Antioquia	Bajo Cauca Antioqueño - Córdoba	31.539	14.327	17.212
San Pelayo	Cordoba	Bajo Cauca Antioqueño - Córdoba	44.068	8.330	35.738
Santa Rosa De Osos	Antioquia	Bajo Cauca Antioqueño - Córdoba	36.103	19.012	17.091
Taraza	Antioquia	Bajo Cauca Antioqueño - Córdoba	42.641	26.693	15.948
Tierralta	Cordoba	Bajo Cauca Antioqueño - Córdoba	99.911	43.884	56.027
Toledo	Antioquia	Bajo Cauca Antioqueño - Córdoba	6.374	1.025	5.349
Tuchín	Cordoba	Bajo Cauca Antioqueño - Córdoba	38.608	6.250	32.358
Turbo	Antioquia	Bajo Cauca Antioqueño - Córdoba	163.525	19.012	17.091
Valdivia	Antioquia	Bajo Cauca Antioqueño - Córdoba	22.179	6.552	15.627
Valencia	Cordoba	Bajo Cauca Antioqueño - Córdoba	42.971	15.601	27.370
Yarumal	Antioquia	Bajo Cauca Antioqueño - Córdoba	46.865	30.515	16.350
Zaragoza	Antioquia	Bajo Cauca Antioqueño - Córdoba	30.738	13.978	16.760
Acevedo	Huila	Caquetá	33.613	6.515	27.098
Agrado	Huila	Caquetá	9.111	5.366	3.745
Algeciras	Huila	Caquetá	24.566	15.582	8.984
Altamira	Huila	Caquetá	4.377	2.959	1.418
Belen De Los Andaquíes	Caquetá	Caquetá	11.541	6.925	4.616

Campoalegre	Huila	Caquetá	34.472	26.143	8.329
Cartagena Del Chaira	Caquetá	Caquetá	33.391	12.198	21.193
El Doncello	Caquetá	Caquetá	22.137	14.410	7.727
Elías	Huila	Caquetá	3.988	1.262	2.726
Garzón	Huila	Caquetá	90.187	43.353	46.834
Gigante	Huila	Caquetá	33.871	18.338	15.533
Guadalupe	Huila	Caquetá	21.657	5.157	16.500
Hobo	Huila	Caquetá	6.963	5.372	1.591
Iquirá	Huila	Caquetá	12.959	2.392	10.567
Isnos	Huila	Caquetá	27.485	5.962	21.523
La Argentina	Huila	Caquetá	14.271	4.955	9.316
La Montañita	Caquetá	Caquetá	23.620	4.910	18.710
La Plata	Huila	Caquetá	63.817	26.534	37.283
Morelia	Caquetá	Caquetá	3.813	1.792	2.021
Nátaga	Huila	Caquetá	6.387	2.214	4.173
Oporapa	Huila	Caquetá	13.826	3.981	9.845
Paicol	Huila	Caquetá	5.606	2.466	3.140
Palermo	Huila	Caquetá	32.681	16.014	16.667
Palestina	Huila	Caquetá	11.692	2.113	9.579
Paujil	Caquetá	Caquetá	20.224	10.578	9.646
Pital	Huila	Caquetá	13.776	5.144	8.632
Pitalito	Huila	Caquetá	128.251	76.143	52.108
Puerto Rico	Caquetá	Caquetá	33.347	14.207	19.140
Rivera	Huila	Caquetá	18.992	10.827	8.165
Saladoblanco	Huila	Caquetá	11.580	2.826	8.754
San Agustín	Huila	Caquetá	33.201	11.494	21.707
San José Del Fragua	Caquetá	Caquetá	14.926	4.194	10.000
San Vicente Del Caguan	Caquetá	Caquetá	67.994	41.948	26.046
Santa María	Huila	Caquetá	11.348	3.207	8.141
Suaza	Huila	Caquetá	19.486	4.467	15.019
Tarqui	Huila	Caquetá	17.763	5.098	12.665
Teruel	Huila	Caquetá	8.787	4.402	4.385
Tesalia	Huila	Caquetá	9.280	5.427	3.853
Timaná	Huila	Caquetá	20.350	7.377	12.973
Yaguará	Huila	Caquetá	9.063	7.683	1.380
Buenos Aires	Cauca	Cauca - Valle del Cauca	32.834	2.506	30.328
Caldono	Cauca	Cauca - Valle del Cauca	33.122	1.454	31.668
Caloto	Cauca	Cauca - Valle del Cauca	17.642	4.583	13.059
Candelaria	Valle del Cauca	Cauca - Valle del Cauca	81.700	22.705	58.992
Corinto	Cauca	Cauca - Valle del Cauca	31.872	12.932	18.940
Florida	Valle del Cauca	Cauca - Valle del Cauca	58.129	42.959	15.163
Guachené	Cauca	Cauca - Valle del Cauca	19.815	5.067	14.748
Jambalo	Cauca	Cauca - Valle del Cauca	17.590	1.208	16.382
Jamundí	Valle del Cauca	Cauca - Valle del Cauca	119.566	81.474	38.058
Miranda	Cauca	Cauca - Valle del Cauca	39.718	28.454	11.264
Morales	Cauca	Cauca - Valle del Cauca	25.963	1.298	24.665
Padilla	Cauca	Cauca - Valle del Cauca	7.882	4.111	3.771
Piendamó	Cauca	Cauca - Valle del Cauca	42.886	14.696	28.190
Pradera	Valle del Cauca	Cauca - Valle del Cauca	55.147	48.107	7.030
Puerto Tejada	Cauca	Cauca - Valle del Cauca	45.678	40.304	5.374
Santander De Quilichao	Cauca	Cauca - Valle del Cauca	93.545	52.970	40.575
Silvia	Cauca	Cauca - Valle del Cauca	32.159	4.289	27.870
Suárez	Cauca	Cauca - Valle del Cauca	18.656	3.545	15.111
Toribio	Cauca	Cauca - Valle del Cauca	29.187	1.759	27.428
Villa Rica	Cauca	Cauca - Valle del Cauca	16.189	12.627	3.562
Acacias	Meta	Meta	70.469	59.528	10.941
Barranca De Upía	Meta	Meta	4.007	2.921	1.086

Cabuyaro	Meta	Meta	4.048	1.764	2.284
Castilla La Nueva	Meta	Meta	9.899	5.021	4.878
Cubarral	Meta	Meta	6.030	3.976	2.054
Cumalar	Meta	Meta	18.150	12.364	5.786
El Calvario	Meta	Meta	2.236	804	1.432
El Castillo	Meta	Meta	6.362	3.890	2.056
El Dorado	Meta	Meta	3.437	1.480	1.957
Fuente De Oro	Meta	Meta	13.472	7.473	5.999
Granada	Meta	Meta	63.451	53.305	10.146
Guamal	Meta	Meta	9.403	6.858	2.545
La Macarena	Meta	Meta	32.861	4.458	28.403
Lejanias	Meta	Meta	9.403	4.400	5.003
Mapiripán	Meta	Meta	17.661	1.389	16.272
Mesetas	Meta	Meta	11.287	3.661	7.626
Puerto Concordia	Meta	Meta	20.897	10.358	10.539
Puerto Gaitán	Meta	Meta	18.678	7.812	10.866
Puerto Lleras	Meta	Meta	9.817	2.975	6.842
Puerto López	Meta	Meta	33.854	22.469	11.385
Puerto Rico	Meta	Meta	18.626	5.182	13.444
Restrepo	Meta	Meta	10.628	7.465	3.163
San Carlos De Guaroa	Meta	Meta	9.938	4.784	5.154
San Juan De Arama	Meta	Meta	8.837	3.898	4.939
San Juanito	Meta	Meta	2.191	820	1.371
San Martín	Meta	Meta	24.992	22.295	2.697
Uribe	Meta	Meta	16.155	3.851	12.304
Vistahermosa	Meta	Meta	25.461	8.975	16.486
Arjona	Bolivar	Montes De María	73.891	58.087	15.804
Betulia	Sucre	Montes De María	12.544	6.508	6.036
Buenavista	Sucre	Montes De María	9.618	8.167	1.451
Chalan	Sucre	Montes De María	4.354	2.721	1.633
Cicuco	Bolivar	Montes De María	11.124	7.581	3.543
Coloso	Sucre	Montes De María	5.838	3.024	2.814
Córdoba	Bolivar	Montes De María	12.389	3.087	9.302
Corozal	Sucre	Montes De María	62.409	51.157	11.252
El Carmen De Bolivar	Bolivar	Montes De María	75.151	59.639	15.512
El Guamo	Bolivar	Montes De María	7.770	4.380	3.390
El Roble	Sucre	Montes De María	10.670	4.442	6.228
Galeras	Sucre	Montes De María	20.515	12.576	7.939
Los Palmitos	Sucre	Montes De María	19.257	9.014	10.243
Magangué	Bolivar	Montes De María	123.833	85.972	37.861
Mahates	Bolivar	Montes De María	26.126	9.986	16.140
Maria La Baja	Bolivar	Montes De María	48.079	21.159	26.920
Mompos	Bolivar	Montes De María	44.460	26.137	18.323
Morroa	Sucre	Montes De María	14.429	6.612	7.817
Ovejas	Sucre	Montes De María	21.091	11.947	9.144
Palmito	Sucre	Montes De María	13.682	5.345	8.337
Plato	Magdalena	Montes De María	58.822	45.330	13.492
Sampues	Sucre	Montes De María	37.925	20.954	16.971
San Jacinto	Bolivar	Montes De María	21.536	20.772	764
San Juan Nepomuceno	Bolivar	Montes De María	33.466	26.441	7.025
San Onofre	Sucre	Montes De María	50.214	24.333	25.881
San Pedro	Sucre	Montes De María	16.005	11.144	4.861
Santa Ana	Magdalena	Montes De María	26.257	13.150	13.107
Sincé	Sucre	Montes De María	33.688	25.551	8.137
Talaigua Nuevo	Bolivar	Montes De María	11.387	5.397	5.990
Toluviejo	Sucre	Montes De María	18.897	5.445	13.452
Turbaco	Bolivar	Montes De María	72.168	66.913	5.255
Turbana	Bolivar	Montes De María	14.883	13.786	1.097
Zambrano	Bolivar	Montes De María	11.611	10.578	1.033

Aipe	Huila	Sur Del Tolima	26.933	17.008	9.925
Ataco	Tolima	Sur Del Tolima	22.513	5.189	17.324
Baraya	Huila	Sur Del Tolima	9.613	4.903	4.710
Chaparral	Tolima	Sur Del Tolima	47.195	26.622	20.573
Colombia	Huila	Sur Del Tolima	12.415	2.855	9.560
Coyaima	Tolima	Sur Del Tolima	28.304	4.783	23.521
Espinal	Tolima	Sur Del Tolima	76.149	58.444	17.705
Guamo	Tolima	Sur Del Tolima	32.113	16.724	15.389
Natagaima	Tolima	Sur Del Tolima	22.516	15.124	7.392
Ortega	Tolima	Sur Del Tolima	32.431	8.122	24.309
Planadas	Tolima	Sur Del Tolima	29.935	7.621	22.314
Prado	Tolima	Sur Del Tolima	7.701	3.248	4.453
Purificación	Tolima	Sur Del Tolima	29.412	17.847	11.565
Rioblanco	Tolima	Sur Del Tolima	24.553	4.673	19.880
Roncesvalles	Tolima	Sur Del Tolima	6.331	1.489	4.842
Saldaña	Tolima	Sur Del Tolima	14.447	8.621	5.826
San Antonio	Tolima	Sur Del Tolima	14.400	4.230	10.170
Tello	Huila	Sur Del Tolima	14.195	6.623	7.572
Villavieja	Huila	Sur Del Tolima	7.311	2.460	4.851
Francisco Pizarro	Nariño	Tumaco	15.497	7.830	7.667
Tumaco	Nariño	Tumaco	199.659	111.589	88.070

## Anexo 5. Población económicamente activa en los 197 municipios focalizados por la Iniciativa de Finanzas Rurales

Municipio	Depto	Corredor	Población Total	PEA
Angostura	Antioquia	Bajo Cauca Antioqueño - Córdoba	11.240	5.609
Anori	Antioquia	Bajo Cauca Antioqueño - Córdoba	17.086	8.526
Apartadó	Antioquia	Bajo Cauca Antioqueño - Córdoba	183.716	91.674
Arboletes	Antioquia	Bajo Cauca Antioqueño - Córdoba	41.209	20.563
Ayapel	Cordoba	Bajo Cauca Antioqueño - Córdoba	52.156	25.035
Briceño	Antioquia	Bajo Cauca Antioqueño - Córdoba	8.702	4.342
Buenavista	Cordoba	Bajo Cauca Antioqueño - Córdoba	21.628	10.381
Caceres	Antioquia	Bajo Cauca Antioqueño - Córdoba	37.806	18.865
Campamento	Antioquia	Bajo Cauca Antioqueño - Córdoba	9.091	4.536
Canalete	Cordoba	Bajo Cauca Antioqueño - Córdoba	22.036	10.577
Carepa	Antioquia	Bajo Cauca Antioqueño - Córdoba	57.220	28.553
Caucasia	Antioquia	Bajo Cauca Antioqueño - Córdoba	112.168	55.972
Cereté	Cordoba	Bajo Cauca Antioqueño - Córdoba	92.304	44.306
Chigorodó	Antioquia	Bajo Cauca Antioqueño - Córdoba	78.148	38.996
Chimá	Cordoba	Bajo Cauca Antioqueño - Córdoba	15.165	7.279
Chinú	Cordoba	Bajo Cauca Antioqueño - Córdoba	48.304	23.186

Ciénaga De Oro	Cordoba	Bajo Cauca Antioqueño - Córdoba	65.471	31.426
Cotorra	Cordoba	Bajo Cauca Antioqueño - Córdoba	15.487	7.434
El Bagre	Antioquia	Bajo Cauca Antioqueño - Córdoba	49.583	24.742
Ituango	Antioquia	Bajo Cauca Antioqueño - Córdoba	20.996	10.477
La Apartada	Cordoba	Bajo Cauca Antioqueño - Córdoba	15.204	7.298
Lorica	Cordoba	Bajo Cauca Antioqueño - Córdoba	119.061	57.149
Los Córdoba	Cordoba	Bajo Cauca Antioqueño - Córdoba	24.471	11.746
Momil	Cordoba	Bajo Cauca Antioqueño - Córdoba	14.962	7.182
Montelibano	Cordoba	Bajo Cauca Antioqueño - Córdoba	81.341	39.044
Moñitos	Cordoba	Bajo Cauca Antioqueño - Córdoba	27.859	13.372
Mutató	Antioquia	Bajo Cauca Antioqueño - Córdoba	21.077	10.517
Nechi	Antioquia	Bajo Cauca Antioqueño - Córdoba	26.591	13.269
Necoclí	Antioquia	Bajo Cauca Antioqueño - Córdoba	62.365	31.120
Planetaria	Cordoba	Bajo Cauca Antioqueño - Córdoba	67.188	32.250
Pueblo Nuevo	Cordoba	Bajo Cauca Antioqueño - Córdoba	38.559	18.508
Puerto Escondido	Cordoba	Bajo Cauca Antioqueño - Córdoba	30.019	14.409
Puerto Libertador	Cordoba	Bajo Cauca Antioqueño - Córdoba	47.643	22.869
Purísima	Cordoba	Bajo Cauca Antioqueño - Córdoba	15.114	7.255
Sahagún	Cordoba	Bajo Cauca Antioqueño - Córdoba	89.867	43.136
San Andrés de Cuerquía	Antioquia	Bajo Cauca Antioqueño - Córdoba	6.226	3.107
San Andrés de Sotavento	Cordoba	Bajo Cauca Antioqueño - Córdoba	42.747	20.519
San Antero	Cordoba	Bajo Cauca Antioqueño - Córdoba	31.942	15.332
San Bernardo del Viento	Cordoba	Bajo Cauca Antioqueño - Córdoba	35.160	16.877
San Carlos	Cordoba	Bajo Cauca Antioqueño - Córdoba	27.486	13.193
San José De La Montaña	Antioquia	Bajo Cauca Antioqueño - Córdoba	3.336	1.665
San Jose De Ure	Cordoba	Bajo Cauca Antioqueño - Córdoba	10.993	5.277
San Juan De Urabá	Antioquia	Bajo Cauca Antioqueño - Córdoba	25.652	12.800
San Pedro De Urabá	Antioquia	Bajo Cauca Antioqueño - Córdoba	31.539	15.738
San Pelayo	Cordoba	Bajo Cauca Antioqueño - Córdoba	44.068	21.153

Santa Rosa De Osos	Antioquia	Bajo Cauca Antioqueño - Córdoba	36.103	18.015
Taraza	Antioquia	Bajo Cauca Antioqueño - Córdoba	42.641	21.278
Tierralta	Cordoba	Bajo Cauca Antioqueño - Córdoba	99.911	47.957
Toledo	Antioquia	Bajo Cauca Antioqueño - Córdoba	6.374	3.181
Tuchín	Cordoba	Bajo Cauca Antioqueño - Córdoba	38.608	18.532
Turbo	Antioquia	Bajo Cauca Antioqueño - Córdoba	163.525	81.599
Valdivia	Antioquia	Bajo Cauca Antioqueño - Córdoba	22.179	11.067
Valencia	Cordoba	Bajo Cauca Antioqueño - Córdoba	42.971	20.626
Yarumal	Antioquia	Bajo Cauca Antioqueño - Córdoba	46.865	23.386
Zaragoza	Antioquia	Bajo Cauca Antioqueño - Córdoba	30.738	15.338
Acevedo	Huila	Caquetá	33.613	16.134
Agrado	Huila	Caquetá	9.111	4.373
Algeciras	Huila	Caquetá	24.566	11.792
Altamira	Huila	Caquetá	4.377	2.101
Belen De Los Andaquíes	Caquetá	Caquetá	11.541	5.378
Campoalegre	Huila	Caquetá	34.472	16.547
Cartagena Del Chaira	Caquetá	Caquetá	33.391	17.764
El Doncello	Caquetá	Caquetá	22.137	11.777
Elías	Huila	Caquetá	3.988	1.914
Garzón	Huila	Caquetá	90.187	43.290
Gigante	Huila	Caquetá	33.871	16.258
Guadalupe	Huila	Caquetá	21.657	10.395
Hobo	Huila	Caquetá	6.963	3.342
Iquirá	Huila	Caquetá	12.959	6.220
Isnos	Huila	Caquetá	27.485	13.193
La Argentina	Huila	Caquetá	14.271	6.850
La Montañita	Caquetá	Caquetá	23.620	12.566
La Plata	Huila	Caquetá	63.817	30.632
Morelia	Caquetá	Caquetá	3.813	2.783
Nátaga	Huila	Caquetá	6.387	3.066
Oporapa	Huila	Caquetá	13.826	6.636
Paicol	Huila	Caquetá	5.606	2.691
Palermo	Huila	Caquetá	32.681	15.687
Palestina	Huila	Caquetá	11.692	5.612
Paujil	Caquetá	Caquetá	20.224	10.759
Pital	Huila	Caquetá	13.776	6.612
Pitalito	Huila	Caquetá	128.251	61.560
Puerto Rico	Caquetá	Caquetá	33.347	17.741
Rivera	Huila	Caquetá	18.992	9.116
Saladoblanco	Huila	Caquetá	11.580	5.558
San Agustín	Huila	Caquetá	33.201	15.936
San José Del Fragua	Caquetá	Caquetá	14.926	7.941
San Vicente Del Caguan	Caquetá	Caquetá	67.994	36.173
Santa María	Huila	Caquetá	11.348	5.447
Suaza	Huila	Caquetá	19.486	9.353
Tarqui	Huila	Caquetá	17.763	8.526
Teruel	Huila	Caquetá	8.787	4.218

Tesalia	Huila	Caquetá	9.280	4.454
Timaná	Huila	Caquetá	20.350	9.768
Yaguará	Huila	Caquetá	9.063	4.350
Buenos Aires	Cauca	Cauca - Valle del Cauca	32.834	18.387
Caldono	Cauca	Cauca - Valle del Cauca	33.122	18.548
Caloto	Cauca	Cauca - Valle del Cauca	17.642	9.880
Candelaria	Valle del Cauca	Cauca - Valle del Cauca	81.700	41.749
Corinto	Cauca	Cauca - Valle del Cauca	31.872	17.848
Florida	Valle del Cauca	Cauca - Valle del Cauca	58.129	29.704
Guachené	Cauca	Cauca - Valle del Cauca	19.815	12.800
Jambalo	Cauca	Cauca - Valle del Cauca	17.590	9.850
Jamundí	Valle del Cauca	Cauca - Valle del Cauca	119.566	60.979
Miranda	Cauca	Cauca - Valle del Cauca	39.718	22.242
Morales	Cauca	Cauca - Valle del Cauca	25.963	14.539
Padilla	Cauca	Cauca - Valle del Cauca	7.882	4.414
Piendamó	Cauca	Cauca - Valle del Cauca	42.886	24.016
Pradera	Valle del Cauca	Cauca - Valle del Cauca	55.147	28.180
Puerto Tejada	Cauca	Cauca - Valle del Cauca	45.678	25.580
Santander De Quilichao	Cauca	Cauca - Valle del Cauca	93.545	52.385
Silvia	Cauca	Cauca - Valle del Cauca	32.159	18.009
Suárez	Cauca	Cauca - Valle del Cauca	18.656	10.447
Toribio	Cauca	Cauca - Valle del Cauca	29.187	16.345
Villa Rica	Cauca	Cauca - Valle del Cauca	16.189	9.066
Acacias	Meta	Meta	70.469	34.037
Barranca De Upía	Meta	Meta	4.007	1.935
Cabuyaro	Meta	Meta	4.048	1.955
Castilla La Nueva	Meta	Meta	9.899	4.781
Cubarral	Meta	Meta	6.030	2.912
Cumará	Meta	Meta	18.150	8.766
El Calvario	Meta	Meta	2.236	1.080
El Castillo	Meta	Meta	6.362	3.073
El Dorado	Meta	Meta	3.437	1.660
Fuente De Oro	Meta	Meta	13.472	6.507
Granada	Meta	Meta	63.451	30.647
Guamal	Meta	Meta	9.403	4.542
La Macarena	Meta	Meta	32.861	15.872
Lejanías	Meta	Meta	9.403	4.542
Mapiripán	Meta	Meta	17.661	8.530
Mesetas	Meta	Meta	11.287	5.452
Puerto Concordia	Meta	Meta	20.897	10.093
Puerto Gaitán	Meta	Meta	18.678	9.021
Puerto Lleras	Meta	Meta	9.817	4.742
Puerto López	Meta	Meta	33.854	16.351
Puerto Rico	Meta	Meta	18.626	8.996
Restrepo	Meta	Meta	10.628	5.133
San Carlos De Guaroa	Meta	Meta	9.938	4.800
San Juan De Arama	Meta	Meta	8.837	4.268
San Juanito	Meta	Meta	2.191	1.058
San Martín	Meta	Meta	24.992	12.071
Uribe	Meta	Meta	16.155	7.803
Vistahermosa	Meta	Meta	25.461	12.298
Arjona	Bolívar	Montes De María	73.891	34.433
Betulia	Sucre	Montes De María	12.544	6.084
Buenavista	Sucre	Montes De María	9.618	4.665
Chalan	Sucre	Montes De María	4.354	2.112
Cicuco	Bolívar	Montes De María	11.124	5.184

Coloso	Sucre	Montes De María	5.838	2.831
Córdoba	Bolívar	Montes De María	12.389	5.773
Corozal	Sucre	Montes De María	62.409	30.268
El Carmen De Bolívar	Bolívar	Montes De María	75.151	35.020
El Guamo	Bolívar	Montes De María	7.770	3.621
El Roble	Sucre	Montes De María	10.670	5.175
Galeras	Sucre	Montes De María	20.515	9.950
Los Palmitos	Sucre	Montes De María	19.257	9.340
Magangué	Bolívar	Montes De María	123.833	57.706
Mahates	Bolívar	Montes De María	26.126	12.175
María La Baja	Bolívar	Montes De María	48.079	22.405
Mompos	Bolívar	Montes De María	44.460	20.718
Morroa	Sucre	Montes De María	14.429	6.998
Ovejas	Sucre	Montes De María	21.091	10.229
Palmito	Sucre	Montes De María	13.682	6.636
Plato	Magdalena	Montes De María	58.822	27.646
Sampues	Sucre	Montes De María	37.925	18.394
San Jacinto	Bolívar	Montes De María	21.536	10.036
San Juan Nepomuceno	Bolívar	Montes De María	33.466	15.595
San Onofre	Sucre	Montes De María	50.214	24.354
San Pedro	Sucre	Montes De María	16.005	7.762
Santa Ana	Magdalena	Montes De María	26.257	12.341
Sincé	Sucre	Montes De María	33.688	16.339
Talaigua Nuevo	Bolívar	Montes De María	11.387	5.306
Toluviejo	Sucre	Montes De María	18.897	9.165
Turbaco	Bolívar	Montes De María	72.168	33.630
Turbana	Bolívar	Montes De María	14.883	6.935
Zambrano	Bolívar	Montes De María	11.611	5.411
Aipe	Huila	Sur Del Tolima	26.933	12.928
Ataco	Tolima	Sur Del Tolima	22.513	11.639
Baraya	Huila	Sur Del Tolima	9.613	4.614
Chaparral	Tolima	Sur Del Tolima	47.195	24.400
Colombia	Huila	Sur Del Tolima	12.415	5.959
Coyaima	Tolima	Sur Del Tolima	28.304	14.633
Espinal	Tolima	Sur Del Tolima	76.149	39.369
Guamo	Tolima	Sur Del Tolima	32.113	16.602
Natagaima	Tolima	Sur Del Tolima	22.516	11.641
Ortega	Tolima	Sur Del Tolima	32.431	16.767
Planadas	Tolima	Sur Del Tolima	29.935	15.476
Prado	Tolima	Sur Del Tolima	7.701	3.981
Purificación	Tolima	Sur Del Tolima	29.412	15.206
Rioblanco	Tolima	Sur Del Tolima	24.553	12.694
Roncesvalles	Tolima	Sur Del Tolima	6.331	3.229
Saldaña	Tolima	Sur Del Tolima	14.447	7.469
San Antonio	Tolima	Sur Del Tolima	14.400	7.056
Tello	Huila	Sur Del Tolima	14.195	6.814
Villavieja	Huila	Sur Del Tolima	7.311	3.509
Francisco Pizarro	Nariño	Tumaco	15.497	9.484
Tumaco	Nariño	Tumaco	199.659	122.191





## Anexo 6. Necesidades Básicas Insatisfechas en los 197 municipios focalizados por la Iniciativa de Finanzas Rurales

Municipio	Depto	Corredor	Población Total	Poblacion con NBI
Angostura	Antioquia	Bajo Cauca Antioqueño - Córdoba	11.240	52,16%
Anori	Antioquia	Bajo Cauca Antioqueño - Córdoba	17.086	41,61%
Apartadó	Antioquia	Bajo Cauca Antioqueño - Córdoba	183.716	24,53%
Arboletes	Antioquia	Bajo Cauca Antioqueño - Córdoba	41.209	72,40%
Ayapel	Cordoba	Bajo Cauca Antioqueño - Córdoba	52.156	61,55%
Briceño	Antioquia	Bajo Cauca Antioqueño - Córdoba	8.702	43,70%
Buenavista	Cordoba	Bajo Cauca Antioqueño - Córdoba	21.628	49,36%
Caceres	Antioquia	Bajo Cauca Antioqueño - Córdoba	37.806	61,25%
Campamento	Antioquia	Bajo Cauca Antioqueño - Córdoba	9.091	100,00%
Canalete	Cordoba	Bajo Cauca Antioqueño - Córdoba	22.036	85,95%
Carepa	Antioquia	Bajo Cauca Antioqueño - Córdoba	57.220	43,17%
Caucasia	Antioquia	Bajo Cauca Antioqueño - Córdoba	112.168	48,55%
Cereté	Cordoba	Bajo Cauca Antioqueño - Córdoba	92.304	50,43%
Chigorodó	Antioquia	Bajo Cauca Antioqueño - Córdoba	78.148	40,15%
Chimá	Cordoba	Bajo Cauca Antioqueño - Córdoba	15.165	52,87%
Chinú	Cordoba	Bajo Cauca Antioqueño - Córdoba	48.304	53,78%
Ciénaga De Oro	Cordoba	Bajo Cauca Antioqueño - Córdoba	65.471	61,84%
Cotorra	Cordoba	Bajo Cauca Antioqueño - Córdoba	15.487	61,27%
El Bagre	Antioquia	Bajo Cauca Antioqueño - Córdoba	49.583	40,41%
Ituango	Antioquia	Bajo Cauca Antioqueño - Córdoba	20.996	28,06%
La Apartada	Cordoba	Bajo Cauca Antioqueño - Córdoba	15.204	52,40%
Lorica	Cordoba	Bajo Cauca Antioqueño - Córdoba	119.061	64,70%
Los Córdoba	Cordoba	Bajo Cauca Antioqueño - Córdoba	24.471	85,38%
Momil	Cordoba	Bajo Cauca Antioqueño - Córdoba	14.962	63,47%
Montelibano	Cordoba	Bajo Cauca Antioqueño - Córdoba	81.341	41,40%
Moñitos	Cordoba	Bajo Cauca Antioqueño - Córdoba	27.859	77,14%
Mutatá	Antioquia	Bajo Cauca Antioqueño - Córdoba	21.077	60,74%

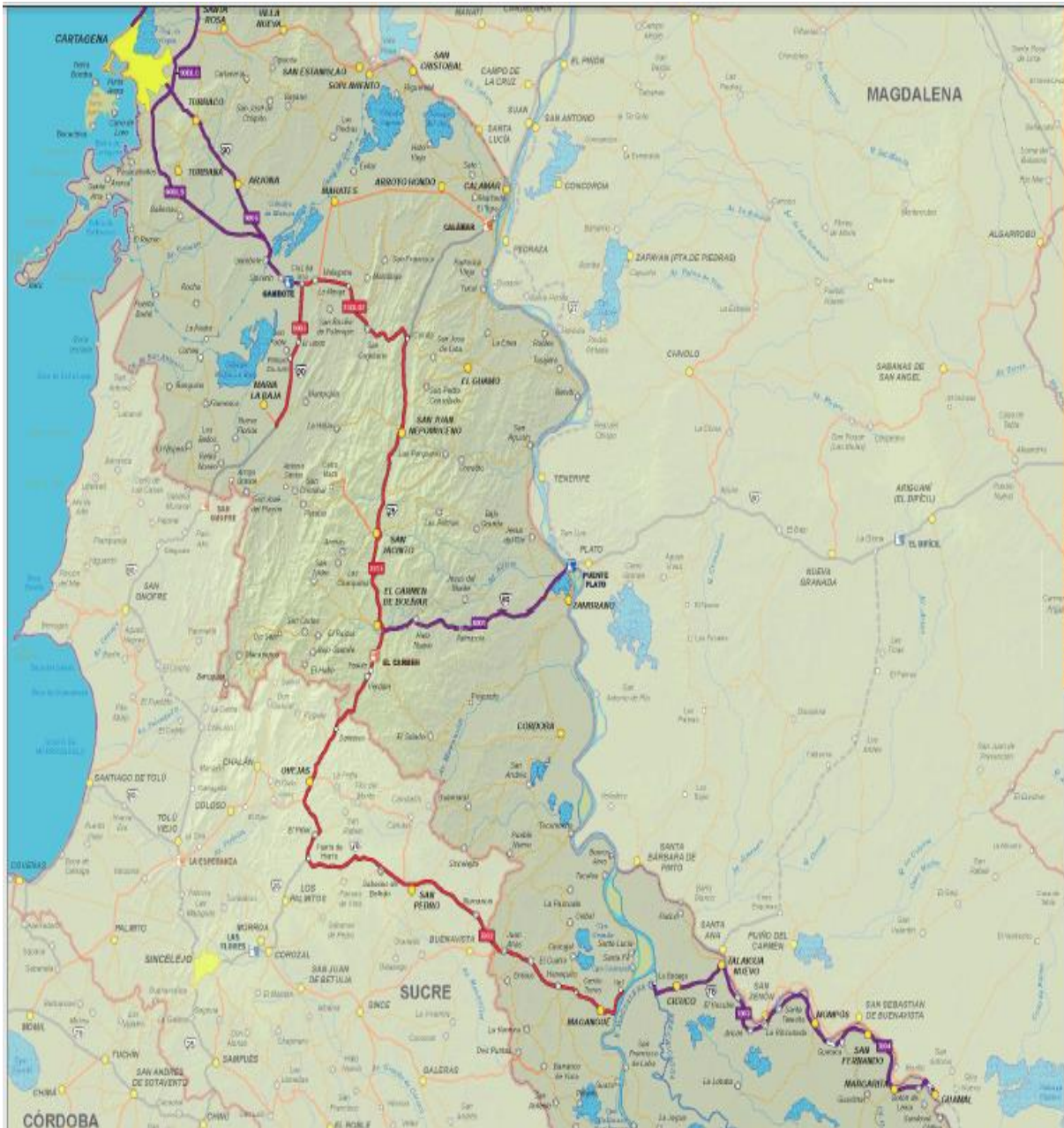
Nechi	Antioquia	Bajo Cauca Antioqueño - Córdoba	26.591	62,40%
Necoclí	Antioquia	Bajo Cauca Antioqueño - Córdoba	62.365	77,80%
Planetaria	Cordoba	Bajo Cauca Antioqueño - Córdoba	67.188	43,80%
Pueblo Nuevo	Cordoba	Bajo Cauca Antioqueño - Córdoba	38.559	46,40%
Puerto Escondido	Cordoba	Bajo Cauca Antioqueño - Córdoba	30.019	84,60%
Puerto Libertador	Cordoba	Bajo Cauca Antioqueño - Córdoba	47.643	51,20%
Purísima	Cordoba	Bajo Cauca Antioqueño - Córdoba	15.114	67,63%
Sahagún	Cordoba	Bajo Cauca Antioqueño - Córdoba	89.867	41,55%
San Andrés De Cuerquí	Antioquia	Bajo Cauca Antioqueño - Córdoba	6.226	30,37%
San Andrés De Sotavento	Cordoba	Bajo Cauca Antioqueño - Córdoba	42.747	53,68%
San Antero	Cordoba	Bajo Cauca Antioqueño - Córdoba	31.942	65,64%
San Bernardo Del Viento	Cordoba	Bajo Cauca Antioqueño - Córdoba	35.160	70,71%
San Carlos	Cordoba	Bajo Cauca Antioqueño - Córdoba	27.486	66,22%
San José De La Montaña	Antioquia	Bajo Cauca Antioqueño - Córdoba	3.336	22,96%
San Jose De Ure	Cordoba	Bajo Cauca Antioqueño - Córdoba	10.993	68,55%
San Juan De Urabá	Antioquia	Bajo Cauca Antioqueño - Córdoba	25.652	75,86%
San Pedro De Urabá	Antioquia	Bajo Cauca Antioqueño - Córdoba	31.539	82,50%
San Pelayo	Cordoba	Bajo Cauca Antioqueño - Córdoba	44.068	63,40%
Santa Rosa De Osos	Antioquia	Bajo Cauca Antioqueño - Córdoba	36.103	23,52%
Taraza	Antioquia	Bajo Cauca Antioqueño - Córdoba	42.641	62,02%
Tierralta	Cordoba	Bajo Cauca Antioqueño - Córdoba	99.911	52,78%
Toledo	Antioquia	Bajo Cauca Antioqueño - Córdoba	6.374	26,94%
Tuchín	Cordoba	Bajo Cauca Antioqueño - Córdoba	38.608	92,26%
Turbo	Antioquia	Bajo Cauca Antioqueño - Córdoba	163.525	67,38%
Valdivia	Antioquia	Bajo Cauca Antioqueño - Córdoba	22.179	42,98%
Valencia	Cordoba	Bajo Cauca Antioqueño - Córdoba	42.971	58,00%
Yarumal	Antioquia	Bajo Cauca Antioqueño - Córdoba	46.865	25,92%
Zaragoza	Antioquia	Bajo Cauca Antioqueño - Córdoba	30.738	45,74%
Acevedo	Huila	Caquetá	33.613	64,10%
Agrado	Huila	Caquetá	9.111	44,92%
Algeciras	Huila	Caquetá	24.566	49,20%
Altamira	Huila	Caquetá	4.377	23,58%

Belen De Los Andaquíes	Caquetá	Caquetá	11.541	47,83%
Campoalegre	Huila	Caquetá	34.472	26,67%
Cartagena Del Chaira	Caquetá	Caquetá	33.391	40,53%
El Doncello	Caquetá	Caquetá	22.137	36,75%
Elías	Huila	Caquetá	3.988	33,27%
Garzón	Huila	Caquetá	90.187	30,93%
Gigante	Huila	Caquetá	33.871	30,70%
Guadalupe	Huila	Caquetá	21.657	36,94%
Hobo	Huila	Caquetá	6.963	32,68%
Iquirá	Huila	Caquetá	12.959	44,29%
Isnos	Huila	Caquetá	27.485	46,63%
La Argentina	Huila	Caquetá	14.271	44,67%
La Montañita	Caquetá	Caquetá	23.620	42,27%
La Plata	Huila	Caquetá	63.817	44,51%
Morelia	Caquetá	Caquetá	3.813	40,27%
Nátaga	Huila	Caquetá	6.387	42,28%
Oporapa	Huila	Caquetá	13.826	53,30%
Paicol	Huila	Caquetá	5.606	38,44%
Palermo	Huila	Caquetá	32.681	30,22%
Palestina	Huila	Caquetá	11.692	44,97%
Paujil	Caquetá	Caquetá	20.224	44,95%
Pital	Huila	Caquetá	13.776	44,85%
Pitalito	Huila	Caquetá	128.251	37,08%
Puerto Rico	Caquetá	Caquetá	33.347	36,32%
Rivera	Huila	Caquetá	18.992	32,32%
Saladoblanco	Huila	Caquetá	11.580	49,44%
San Agustín	Huila	Caquetá	33.201	42,49%
San José Del Fragua	Caquetá	Caquetá	14.926	49,72%
San Vicente Del Caguan	Caquetá	Caquetá	67.994	53,30%
Santa María	Huila	Caquetá	11.348	42,02%
Suaza	Huila	Caquetá	19.486	45,69%
Tarqui	Huila	Caquetá	17.763	40,85%
Teruel	Huila	Caquetá	8.787	34,45%
Tesalia	Huila	Caquetá	9.280	29,53%
Timaná	Huila	Caquetá	20.350	31,45%
Yaguará	Huila	Caquetá	9.063	21,84%
Buenos Aires	Cauca	Cauca - Valle del Cauca	32.834	57,89%
Caldono	Cauca	Cauca - Valle del Cauca	33.122	27,49%
Caloto	Cauca	Cauca - Valle del Cauca	17.642	13,95%
Candelaria	Valle del Cauca	Cauca - Valle del Cauca	81.700	17,89%
Corinto	Cauca	Cauca - Valle del Cauca	31.872	21,23%
Florida	Valle del Cauca	Cauca - Valle del Cauca	58.129	18,48%
Guachené	Cauca	Cauca - Valle del Cauca	19.815	47,00%
Jambalo	Cauca	Cauca - Valle del Cauca	17.590	23,15%
Jamundí	Valle del Cauca	Cauca - Valle del Cauca	119.566	8,49%
Miranda	Cauca	Cauca - Valle del Cauca	39.718	51,22%
Morales	Cauca	Cauca - Valle del Cauca	25.963	59,51%
Padilla	Cauca	Cauca - Valle del Cauca	7.882	18,29%
Piendamó	Cauca	Cauca - Valle del Cauca	42.886	26,47%
Pradera	Valle del Cauca	Cauca - Valle del Cauca	55.147	22,80%
Puerto Tejada	Cauca	Cauca - Valle del Cauca	45.678	18,52%
Santander De Quilichao	Cauca	Cauca - Valle del Cauca	93.545	14,01%
Silvia	Cauca	Cauca - Valle del Cauca	32.159	12,22%
Suárez	Cauca	Cauca - Valle del Cauca	18.656	62,29%
Toribio	Cauca	Cauca - Valle del Cauca	29.187	32,86%
Villa Rica	Cauca	Cauca - Valle del Cauca	16.189	34,32%
Acacías	Meta	Meta	70.469	22,68%
Barranca De Upía	Meta	Meta	4.007	40,21%
Cabuyaro	Meta	Meta	4.048	44,00%

Castilla La Nueva	Meta	Meta	9.899	23,42%
Cubarral	Meta	Meta	6.030	31,17%
Cumará	Meta	Meta	18.150	23,30%
El Calvario	Meta	Meta	2.236	20,19%
El Castillo	Meta	Meta	6.362	41,35%
El Dorado	Meta	Meta	3.437	35,98%
Fuente De Oro	Meta	Meta	13.472	39,09%
Granada	Meta	Meta	63.451	27,63%
Guamal	Meta	Meta	9.403	19,42%
La Macarena	Meta	Meta	32.861	100,00%
Lejanías	Meta	Meta	9.403	100,00%
Mapiripán	Meta	Meta	17.661	100,00%
Mesetas	Meta	Meta	11.287	50,47%
Puerto Concordia	Meta	Meta	20.897	38,39%
Puerto Gaitán	Meta	Meta	18.678	100,00%
Puerto Lleras	Meta	Meta	9.817	65,47%
Puerto López	Meta	Meta	33.854	32,80%
Puerto Rico	Meta	Meta	18.626	59,84%
Restrepo	Meta	Meta	10.628	100,00%
San Carlos De Guaroa	Meta	Meta	9.938	17,54%
San Juan De Arama	Meta	Meta	8.837	39,03%
San Juanito	Meta	Meta	2.191	39,38%
San Martín	Meta	Meta	24.992	29,75%
Uribe	Meta	Meta	16.155	26,99%
Vistahermosa	Meta	Meta	25.461	53,86%
Arjona	Bolívar	Montes De María	73.891	58,83%
Betulia	Sucre	Montes De María	12.544	46,65%
Buenavista	Sucre	Montes De María	9.618	57,15%
Chalan	Sucre	Montes De María	4.354	65,79%
Cicuco	Bolívar	Montes De María	11.124	60,88%
Coloso	Sucre	Montes De María	5.838	80,60%
Córdoba	Bolívar	Montes De María	12.389	70,24%
Corozal	Sucre	Montes De María	62.409	41,63%
El Carmen De Bolívar	Bolívar	Montes De María	75.151	96,19%
El Guamo	Bolívar	Montes De María	7.770	59,11%
El Roble	Sucre	Montes De María	10.670	71,58%
Galeras	Sucre	Montes De María	20.515	53,11%
Los Palmitos	Sucre	Montes De María	19.257	49,81%
Magangué	Bolívar	Montes De María	123.833	54,39%
Mahates	Bolívar	Montes De María	26.126	53,68%
María La Baja	Bolívar	Montes De María	48.079	61,60%
Mompos	Bolívar	Montes De María	44.460	51,63%
Morroa	Sucre	Montes De María	14.429	58,62%
Ovejas	Sucre	Montes De María	21.091	50,83%
Palmito	Sucre	Montes De María	13.682	55,19%
Plato	Magdalena	Montes De María	58.822	63,61%
Sampues	Sucre	Montes De María	37.925	58,99%
San Jacinto	Bolívar	Montes De María	21.536	95,35%
San Juan Nepomuceno	Bolívar	Montes De María	33.466	70,02%
San Onofre	Sucre	Montes De María	50.214	62,13%
San Pedro	Sucre	Montes De María	16.005	57,27%
Santa Ana	Magdalena	Montes De María	26.257	66,49%
Sincé	Sucre	Montes De María	33.688	49,32%
Talagua Nuevo	Bolívar	Montes De María	11.387	63,48%
Toluviejo	Sucre	Montes De María	18.897	44,29%
Turbaco	Bolívar	Montes De María	72.168	49,87%
Turbana	Bolívar	Montes De María	14.883	64,04%
Zambrano	Bolívar	Montes De María	11.611	55,49%
Aipe	Huila	Sur Del Tolima	26.933	38,01%

Ataco	Tolima	Sur Del Tolima	22.513	43,96%
Baraya	Huila	Sur Del Tolima	9.613	100,00%
Chaparral	Tolima	Sur Del Tolima	47.195	26,58%
Colombia	Huila	Sur Del Tolima	12.415	64,77%
Coyaima	Tolima	Sur Del Tolima	28.304	36,35%
Espinal	Tolima	Sur Del Tolima	76.149	27,93%
Guamo	Tolima	Sur Del Tolima	32.113	33,94%
Natagaima	Tolima	Sur Del Tolima	22.516	47,04%
Ortega	Tolima	Sur Del Tolima	32.431	64,04%
Planadas	Tolima	Sur Del Tolima	29.935	36,81%
Prado	Tolima	Sur Del Tolima	7.701	40,33%
Purificación	Tolima	Sur Del Tolima	29.412	33,44%
Rioblanco	Tolima	Sur Del Tolima	24.553	33,42%
Roncesvalles	Tolima	Sur Del Tolima	6.331	26,87%
Saldaña	Tolima	Sur Del Tolima	14.447	29,18%
San Antonio	Tolima	Sur Del Tolima	14.400	33,81%
Tello	Huila	Sur Del Tolima	14.195	21,10%
Villavieja	Huila	Sur Del Tolima	7.311	40,00%
Francisco Pizarro	Nariño	Tumaco	15.497	71,31%
Tumaco	Nariño	Tumaco	199.659	48,74%

## Anexo 7. Mapa Vial del Corredor Montes de María



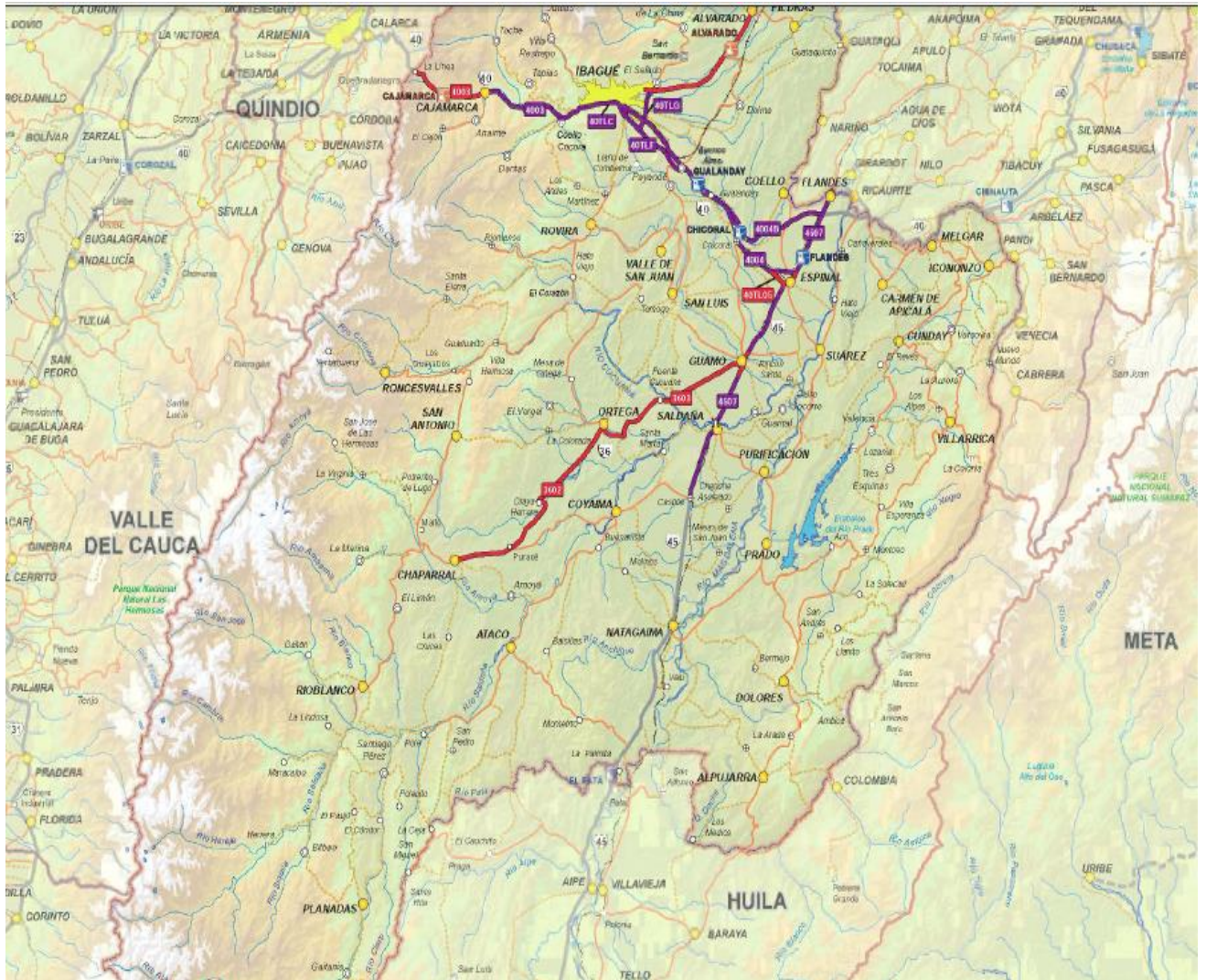


## Anexo 8. Mapa vial del Corredor Bajo Cauca Antioqueño – Sur de Córdoba





## Anexo 9. Mapa vial del Corredor Sur del Tolima

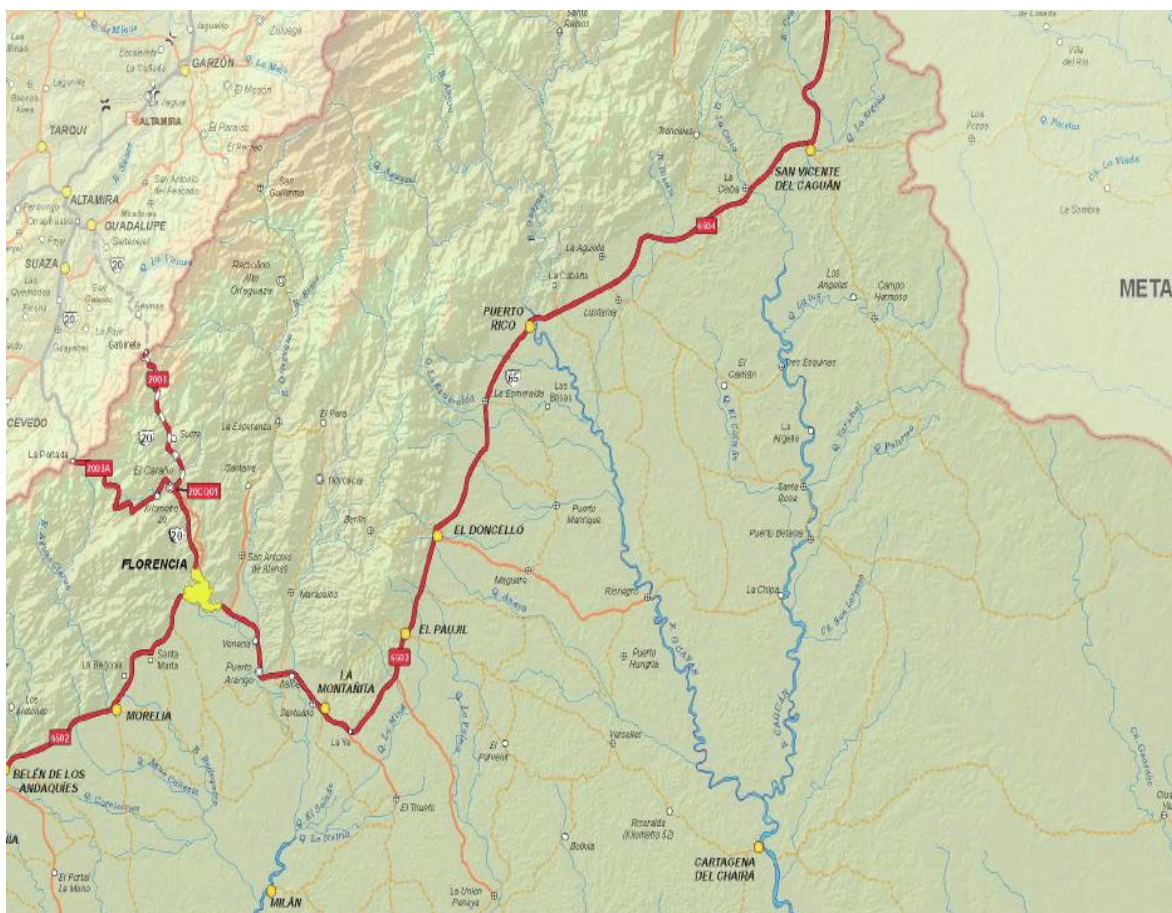




## Anexo 10. Mapa vial del Corredor Cauca – Valle del Cauca

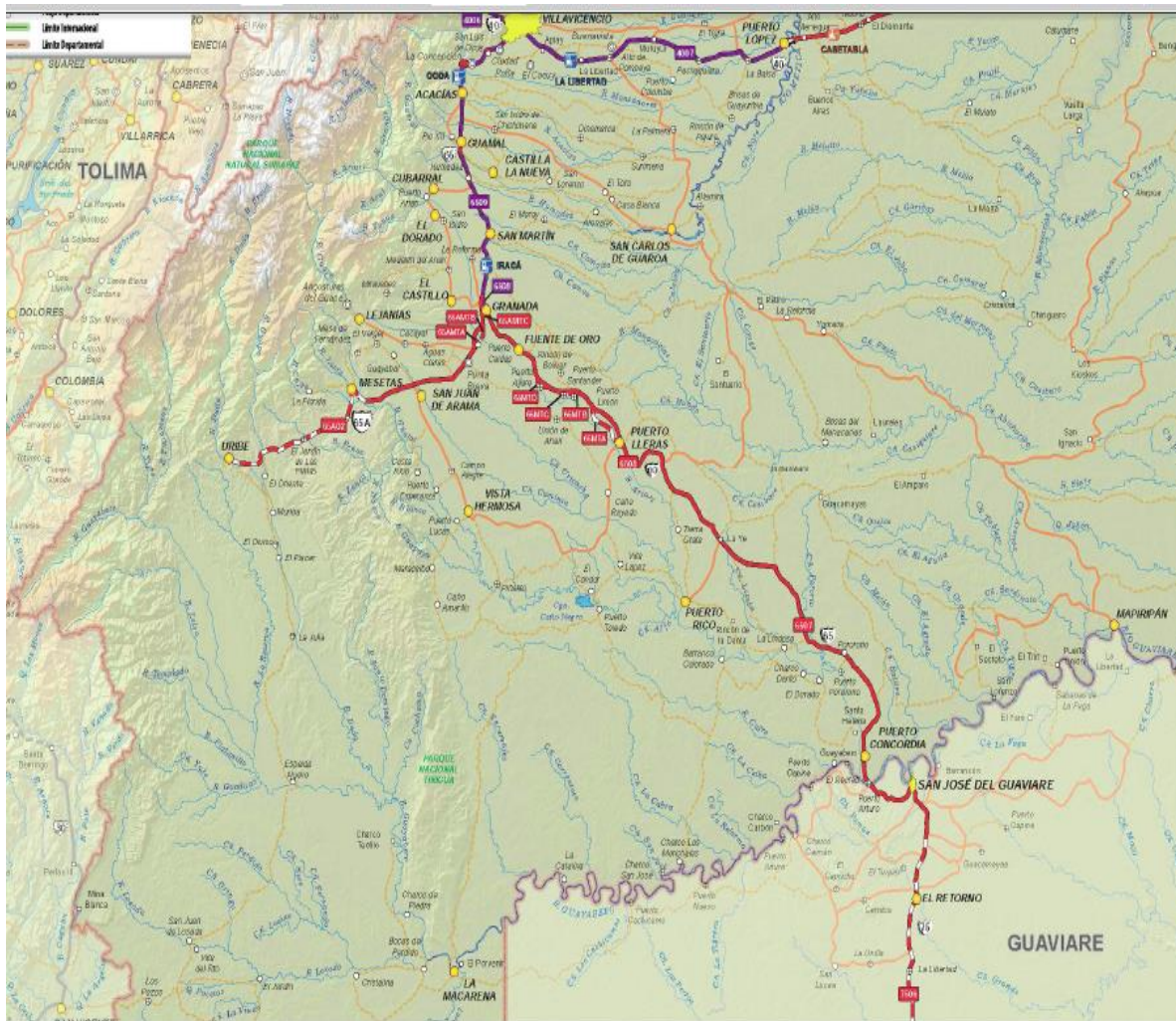


## Anexo II. Mapa vial del Corredor Caquetá

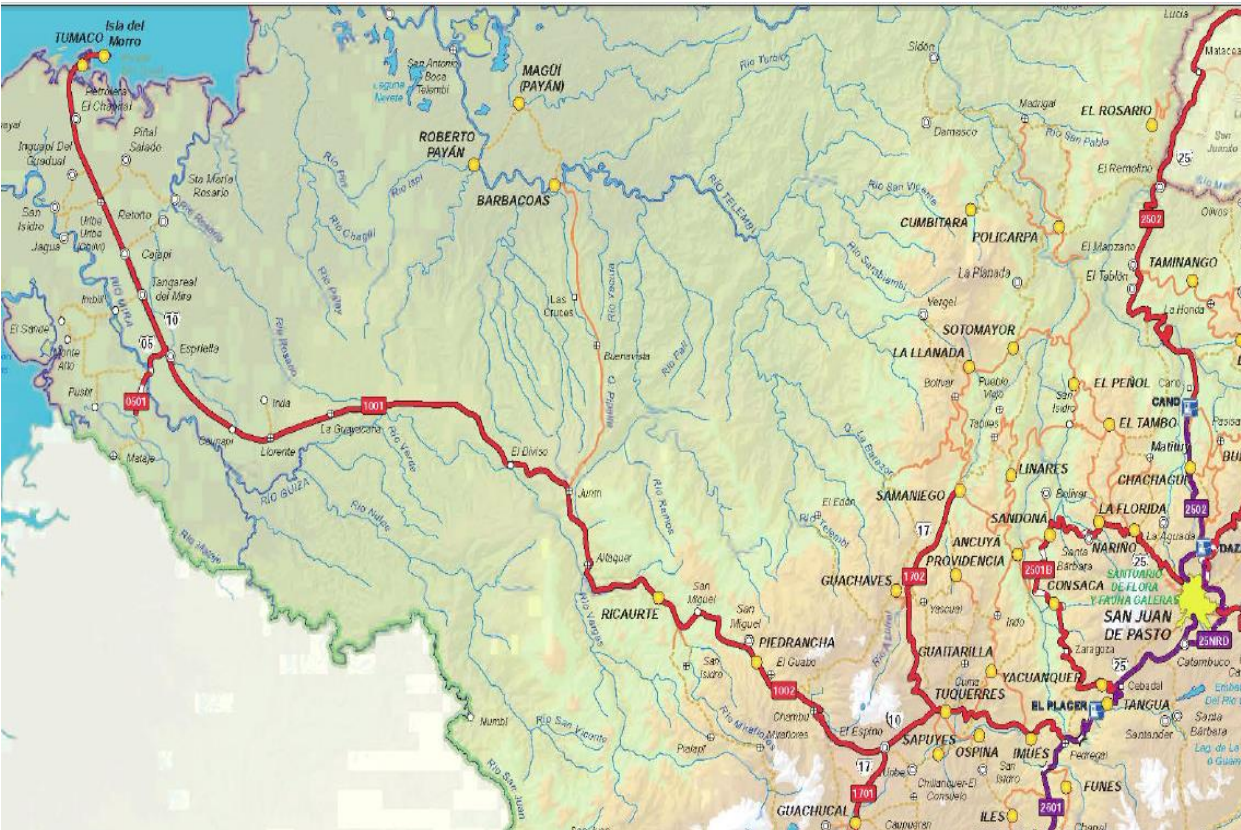




## Anexo 12. Mapa vial del Corredor Meta



**Anexo 13. Mapa vial del Corredor Tumaco**





## Anexo 14. Cobertura de telefonía e internet en los 197 municipios focalizados por la Iniciativa de Finanzas Rurales

Municipio	Depto	Corredor	Operadores De Telefonía Celular	Conectividad Internet
Angostura	Antioquia	Bajo Cauca Antioqueño - Córdoba	Tigo (No); Claro Si Pero No 4g	Kioskos Vive Digital
Anori	Antioquia	Bajo Cauca Antioqueño - Córdoba	Tigo (No); Claro Si Pero No 4g	Kioskos Vive Digital
Apartadó	Antioquia	Bajo Cauca Antioqueño - Córdoba	Tigo, Claro, Movistar, Uff, Virgin	Fibra Optica Mintcs, Kioskos Vive Digital, Une, Claro, Movistar
Arboletes	Antioquia	Bajo Cauca Antioqueño - Córdoba	Tigo, Claro, Movistar	Fibra Optica Mintcs, Kioskos Vive Digital, Une, Claro, Movistar
Ayapel	Cordoba	Bajo Cauca Antioqueño - Córdoba	Tigo Si, Pero No 4g; Claro Si Pero No 4g	Cobertura Movistar, Puntos Vive Digital, Kioskos Vive Digital, Fibra Óptica Mintics
Briceño	Antioquia	Bajo Cauca Antioqueño - Córdoba	Tigo (No); Claro Si Pero No 4g	Fibra Optica Mintcs, Kioskos Vive Digital
Buenavista	Cordoba	Bajo Cauca Antioqueño - Córdoba	Tigo Si, Pero No 4g; Claro Si Pero No 4g	Cobertura Movistar, Puntos Vive Digital, Kioskos Vive Digital, Fibra Óptica Mintics
Caceres	Antioquia	Bajo Cauca Antioqueño - Córdoba	Tigo, Pero No 4g; Claro Si Pero No 4g	Cobertura Claro
Campamento	Antioquia	Bajo Cauca Antioqueño - Córdoba	Tigo (No); Claro Si Pero No 4g	Fibra Optica Mintcs, Kioskos Vive Digital, Servicios Une
Canalete	Cordoba	Bajo Cauca Antioqueño - Córdoba	Tigo Si, Pero No 4g; Claro Si Pero No 4g	Cobertura Movistar, Puntos Vive Digital, Kioskos Vive Digital, Fibra Óptica Mintics
Carepa	Antioquia	Bajo Cauca Antioqueño - Córdoba	Tigo, Claro, Movistar, Uff, Virgin	Fibra Optica Mintcs, Kioskos Vive Digital, Une, Claro, Movistar
Caucasia	Antioquia	Bajo Cauca Antioqueño - Córdoba	Tigo; Claro Si Pero No 4g	Puntios Vive Digital, Kioskos Vive Digital, Servicios Une, Servicios Claro
Cereté	Cordoba	Bajo Cauca Antioqueño - Córdoba	Tigo Si, Pero No 4g; Claro Si Pero No 4g	Cobertura Movistar, Puntos Vive Digital, Kioskos Vive Digital, Fibra Óptica Mintics
Chigorodó	Antioquia	Bajo Cauca Antioqueño - Córdoba	Tigo, Claro, Movistar, Uff, Virgin	Fibra Optica Mintcs, Kioskos Vive Digital, Une, Claro, Movistar
Chimá	Cordoba	Bajo Cauca Antioqueño - Córdoba	Tigo Si, Pero No 4g; Claro Si Pero No 4g	Cobertura Movistar, Puntos Vive Digital, Kioskos Vive Digital, Fibra Óptica Mintics
Chinú	Cordoba	Bajo Cauca Antioqueño - Córdoba	Tigo Si, Pero No 4g; Claro Si Pero No 4g	Kioskos Vive Digital
Ciénaga De Oro	Cordoba	Bajo Cauca Antioqueño - Córdoba	Tigo Si, Pero No 4g; Claro Si Pero No 4g	Cobertura Movistar, Puntos Vive Digital, Kioskos Vive Digital, Fibra Óptica Mintics
Cotorra	Cordoba	Bajo Cauca Antioqueño - Córdoba	Tigo Si, Pero No 4g; Claro Si Pero No 4g	Cobertura Movistar, Puntos Vive Digital, Kioskos Vive Digital, Fibra Óptica Mintics
El Bagre	Antioquia	Bajo Cauca Antioqueño - Córdoba	Tigo Si, Pero No 4g; Claro Si Pero No 4g	Kioskos Vive Digital, Servicios Une En Casco Urbano, Cuturu Y Puerto Claver
Ituango	Antioquia	Bajo Cauca Antioqueño - Córdoba	Tigo (No); Claro Si Pero No 4g	Kioskos Vive Digital, Servicios Une En Casco Urbano, Internet Fibra Óptica Mintcs
La Apartada	Cordoba	Bajo Cauca Antioqueño - Córdoba	Tigo Si, Pero No 4g; Claro Si Pero No 4g	Kioskos Vive Digital
Lorica	Cordoba	Bajo Cauca Antioqueño - Córdoba	Tigo Si, Pero No 4g; Claro Si Pero No 4g	Cobertura Movistar, Puntos Vive Digital, Kioskos Vive Digital, Fibra Óptica Mintics

Los Córdoba	Cordoba	Bajo Cauca Antioqueño - Córdoba	Tigo Si, Pero No 4g; Claro Si Pero No 4g	Cobertura Movistar, Puntos Vive Digital, Kioskos Vive Digital, Fibra Óptica Mintics
Momil	Cordoba	Bajo Cauca Antioqueño - Córdoba	Tigo Si, Pero No 4g; Claro Si Pero No 4g	Cobertura Movistar, Puntos Vive Digital, Kioskos Vive Digital, Fibra Óptica Mintics
Montelibano	Cordoba	Bajo Cauca Antioqueño - Córdoba	Tigo Si, Incluido 4g; Claro Si Pero No 4g	Cobertura Movistar, Cobertura Une, Puntos Vive Digital, Kioskos Vive Digital
Moñitos	Cordoba	Bajo Cauca Antioqueño - Córdoba	Tigo Si, Pero No 4g; Claro Si Pero No 4g	Cobertura Movistar, Puntos Vive Digital, Kioskos Vive Digital, Fibra Óptica Mintics
Mutatá	Antioquia	Bajo Cauca Antioqueño - Córdoba	Tigo, Claro, Movistar, Uff, Virgin	Fibra Optica Mintcs, Kioskos Vive Digital, Une, Claro, Movistar
Nechi	Antioquia	Bajo Cauca Antioqueño - Córdoba	Tigo (No); Claro Si Pero No 4g	Servicio Une En Casco Urbano
Necoclí	Antioquia	Bajo Cauca Antioqueño - Córdoba	Tigo, Claro, Movistar	Servicio Une En Casco Urbano
Planetarica	Cordoba	Bajo Cauca Antioqueño - Córdoba	Tigo Si, Pero No 4g; Claro Si Pero No 4g	Cobertura Movistar, Cobertura Une, Kioskos Vive Digital
Pueblo Nuevo	Cordoba	Bajo Cauca Antioqueño - Córdoba	Tigo Si, Pero No 4g; Claro Si Pero No 4g	Cobertura Movistar, Cobertura Une, Puntos Vive Digital, Kioskos Vive Digital
Puerto Escondido	Cordoba	Bajo Cauca Antioqueño - Córdoba	Tigo Si, Pero No 4g; Claro Si Pero No 4g	Cobertura Movistar, Puntos Vive Digital, Kioskos Vive Digital, Fibra Óptica Mintics
Puerto Libertador	Cordoba	Bajo Cauca Antioqueño - Córdoba	Tigo Si, Pero No 4g; Claro Si Pero No 4g	Puntos Vive Digital, Kioskos Vive Digital, Cobertura Movistar, Fibra Óptica Mintics
Purísima	Cordoba	Bajo Cauca Antioqueño - Córdoba	Tigo Si, Pero No 4g; Claro Si Pero No 4g	Cobertura Movistar, Puntos Vive Digital, Kioskos Vive Digital, Fibra Óptica Mintics
Sahagún	Cordoba	Bajo Cauca Antioqueño - Córdoba	Tigo Si, Pero No 4g; Claro Si Pero No 4g	Cobertura Movistar, Cobertura Une, Cobertura Claro Puntos Vive Digital, Kioskos Vive Digital
San Andrés De Cuerquía	Antioquia	Bajo Cauca Antioqueño - Córdoba	Tigo (No); Claro Si Pero No 4g	Servicio Une En Casco Urbano
San Andrés De Sotavento	Cordoba	Bajo Cauca Antioqueño - Córdoba	Tigo Si, Pero No 4g; Claro Si Pero No 4g	Cobertura Movistar, Cobertura Une
San Antero	Cordoba	Bajo Cauca Antioqueño - Córdoba	Tigo Si, Pero No 4g; Claro Si Pero No 4g	Cobertura Movistar, Puntos Vive Digital, Kioskos Vive Digital, Fibra Óptica Mintics
San Bernardo Del Viento	Cordoba	Bajo Cauca Antioqueño - Córdoba	Tigo Si, Pero No 4g; Claro Si Pero No 4g	Cobertura Movistar, Puntos Vive Digital, Kioskos Vive Digital, Fibra Óptica Mintics
San Carlos	Cordoba	Bajo Cauca Antioqueño - Córdoba	Tigo Si, Pero No 4g; Claro Si Pero No 4g	Cobertura Movistar, Puntos Vive Digital, Kioskos Vive Digital, Fibra Óptica Mintics
San José De La Montaña	Antioquia	Bajo Cauca Antioqueño - Córdoba	Tigo (No); Claro Si Pero No 4g	Servicio Une En Casco Urbano
San Jose De Ure	Cordoba	Bajo Cauca Antioqueño - Córdoba	Tigo Si, Pero No 4g; Claro Si Pero No 4g	No Reporta Conectividad
San Juan De Urabá	Antioquia	Bajo Cauca Antioqueño - Córdoba	Claro Si Pero No 4g	Servicio Une En Casco Urbano
San Pedro De Urabá	Antioquia	Bajo Cauca Antioqueño - Córdoba	Claro Si Pero No 4g	Servicio Une En Casco Urbano
San Pelayo	Cordoba	Bajo Cauca Antioqueño - Córdoba	Tigo Si, Pero No 4g; Claro Si Pero No 4g	Cobertura Movistar, Puntos Vive Digital, Kioskos Vive Digital, Fibra Óptica Mintics
Santa Rosa De Osos	Antioquia	Bajo Cauca Antioqueño - Córdoba	Tigo, Claro, Movistar, Uff, Virgin	Fibra Optica Mintcs, Kioskos Vive Digital, Une, Claro, Movistar

Taraza	Antioquia	Bajo Cauca Antioqueño - Córdoba	Tigo, Incluido 4g; Claro Si Pero No 4g	No Reporta Conectividad
Tierralta	Cordoba	Bajo Cauca Antioqueño - Córdoba	Tigo Si, Pero No 4g; Claro Si Pero No 4g	Puntos Vive Digital, Kioskos Vive Digital, Cobertura Movistar, Cobertura Une
Toledo	Antioquia	Bajo Cauca Antioqueño - Córdoba	Tigo (No); Claro Si Pero No 4g	Servicio Une En Casco Urbano, Internet Fibra Óptica Mintics
Tuchín	Cordoba	Bajo Cauca Antioqueño - Córdoba	Tigo Si, Pero No 4g; Claro Si Pero No 4g	Cobertura Movistar, Puntos Vive Digital, Kioskos Vive Digital, Fibra Óptica Mintics
Turbo	Antioquia	Bajo Cauca Antioqueño - Córdoba	Tigo, Claro, Movistar, Uff, Virgin	Fibra Optica Mintcs, Kioskos Vive Digital, Une, Claro, Movistar
Valdivia	Antioquia	Bajo Cauca Antioqueño - Córdoba	Tigo Si, Pero No 4g; Claro Si Pero No 4g	Servicio Une En Casco Urbano, Kiosko Vive Digital, Cobertura Claro
Valencia	Cordoba	Bajo Cauca Antioqueño - Córdoba	Tigo Si, Pero No 4g; Claro Si Pero No 4g	Kioskos Vive Digital, Fibra Óptica Mintics, Puntos Vive Digital
Yarumal	Antioquia	Bajo Cauca Antioqueño - Córdoba	Tigo Si, Pero No 4g; Claro Si Pero No 4g	Servicio Une En Casco Urbano, Punto Vive Digital, Cobertura Movistar, Cobertura Claro
Zaragoza	Antioquia	Bajo Cauca Antioqueño - Córdoba	Tigo Si, Pero No 4g; Claro Si Pero No 4g	Servicio Une En Casco Urbano, Kiosko Vive Digital
Acevedo	Huila	Caquetá	Movistar, Claro, Tigo	Kioskos Vive Digital, Fibra Optica Mintics, Puntos Vive Digital
Agrado	Huila	Caquetá	Movistar, Claro, Tigo	Kioskos Vive Digital, Fibra Óptica Mintics, Puntos Vive Digital
Algeciras	Huila	Caquetá	Movistar, Claro, Tigo	Kioskos Vive Digital, Fibra Optica Mintics, Puntos Vive Digital
Altamira	Huila	Caquetá	Movistar, Claro, Tigo	Kioskos Vive Digital, Fibra Óptica Mintics, Puntos Vive Digital
Belen De Los Andaquíes	Caquetá	Caquetá	Tigo Si, Pero No 4g; Claro Si Pero No 4g	Puntos Vive Digital, Kioskos Vive Digital,
Campoalegre	Huila	Caquetá	Movistar, Claro, Tigo	Kioskos Vive Digital, Fibra Óptica Mintics, Puntos Vive Digital
Cartagena Del Chaira	Caquetá	Caquetá	Tigo (No); Claro Si Pero No 4g	No Reporta Conectividad
El Doncello	Caquetá	Caquetá	Tigo Si, Pero No 4g; Claro Si Pero No 4g	Puntos Vive Digital, Kioskos Vive Digital,
Elías	Huila	Caquetá	Claro Si Pero No 4g	Puntos Vive Digital
Garzón	Huila	Caquetá	Movistar, Claro, Tigo	Kioskos Vive Digital, Fibra Óptica Mintics, Puntos Vive Digital
Gigante	Huila	Caquetá	Movistar, Claro, Tigo	Kioskos Vive Digital, Fibra Óptica Mintics, Puntos Vive Digital
Guadalupe	Huila	Caquetá	Claro Si Pero No 4g	Puntos Vive Digital
Hobo	Huila	Caquetá	Movistar, Claro, Tigo	Kioskos Vive Digital, Fibra Óptica Mintics, Puntos Vive Digital
Iquirá	Huila	Caquetá	Movistar, Claro, Tigo	Kioskos Vive Digital, Fibra Óptica Mintics, Puntos Vive Digital
Isnos	Huila	Caquetá	Movistar, Claro, Tigo	Kioskos Vive Digital, Fibra Óptica Mintics, Puntos Vive Digital
La Argentina	Huila	Caquetá	Claro Si Pero No 4g	Puntos Vive Digital
La Montañita	Caquetá	Caquetá	Tigo (No); Claro Si Pero No 4g	Kioskos Vive Digital
La Plata	Huila	Caquetá	Movistar, Claro, Tigo	Kioskos Vive Digital, Fibra Óptica Mintics, Puntos Vive Digital
Morelia	Caquetá	Caquetá	Tigo (No); Claro Si Pero No 4g	Kioskos Vive Digital
Nátaga	Huila	Caquetá	Claro Si Pero No 4g	Puntos Vive Digital
Oporapa	Huila	Caquetá	Claro Si Pero No 4g	Puntos Vive Digital
Paicol	Huila	Caquetá	Claro Si Pero No 4g	Puntos Vive Digital



Palermo	Huila	Caquetá	Tigo Si, Pero No 4g; Claro Si Pero No 4g	Kioskos Vive Digital, Puntos Vive Digital, Cobertura Movistar
Palestina	Huila	Caquetá	Claro Si Pero No 4g	Puntos Vive Digital
Paujil	Caquetá	Caquetá	Tigo (No); Claro Si Pero No 4g	Kioskos Vive Digital
Pital	Huila	Caquetá	Claro Si Pero No 4g	Puntos Vive Digital
Pitalito	Huila	Caquetá	Tigo Si, Pero No 4g; Claro Si Pero No 4g	Kioskos Vive Digital, Puntos Vive Digital, Cobertura Movistar
Puerto Rico	Caquetá	Caquetá	Tigo (No); Claro Si Pero No 4g	Puntos Vive Digital, Kioskos Vive Digital,
Rivera	Huila	Caquetá	Tigo Si, Pero No 4g; Claro Si Pero No 4g	Kioskos Vive Digital, Puntos Vive Digital, Cobertura Movistar
Saladoblanco	Huila	Caquetá	Claro Si Pero No 4g	Puntos Vive Digital
San Agustín	Huila	Caquetá	Claro Si Pero No 4g	Puntos Vive Digital
San José Del Fragua	Caquetá	Caquetá	Tigo (No); Claro Si Pero No 4g	Puntos Vive Digital, Kioskos Vive Digital,
San Vicente Del Caguan	Caquetá	Caquetá	Tigo Si, Pero No 4g; Claro Si Pero No 4g	Cobertura Movistar
Santa María	Huila	Caquetá	Tigo Si, Pero No 4g; Claro Si Pero No 4g	Kioskos Vive Digital, Puntos Vive Digital, Cobertura Movistar
Suaza	Huila	Caquetá	Claro Si Pero No 4g	Puntos Vive Digital
Tarqui	Huila	Caquetá	Claro Si Pero No 4g	Puntos Vive Digital
Teruel	Huila	Caquetá	Tigo Si, Pero No 4g; Claro Si Pero No 4g	Kioskos Vive Digital, Puntos Vive Digital, Cobertura Movistar
Tesalia	Huila	Caquetá	Tigo Si, Pero No 4g; Claro Si Pero No 4g	Kioskos Vive Digital, Puntos Vive Digital, Cobertura Movistar
Timaná	Huila	Caquetá	Tigo Si, Pero No 4g; Claro Si Pero No 4g	Kioskos Vive Digital, Puntos Vive Digital, Cobertura Movistar
Yaguará	Huila	Caquetá	Tigo Si, Pero No 4g; Claro Si Pero No 4g	Kioskos Vive Digital, Puntos Vive Digital, Cobertura Movistar
Buenos Aires	Cauca	Cauca - Valle del Cauca	Tigo Si, Pero No 4g; Claro Si Pero No 4g	Puntos Vive Digital, Kioskos Vive Digital,
Caldono	Cauca	Cauca - Valle del Cauca	Tigo Si, Pero No 4g; Claro Si Pero No 4g	Puntos Vive Digital, Kioskos Vive Digital,
Caloto	Cauca	Cauca - Valle del Cauca	Tigo Si, Pero No 4g; Claro Si Pero No 4g	Puntos Vive Digital, Kioskos Vive Digital, Cobertura Movistar
Candelaria	Valle del Cauca	Cauca - Valle del Cauca	Tigo Si, Pero No 4g; Claro Si Pero No 4g	Puntos Vive Digital, Kioskos Vive Digital, Cobertura Claro, Cobertura Movistar
Corinto	Cauca	Cauca - Valle del Cauca	Tigo Si, Pero No 4g; Claro Si Pero No 4g	Puntos Vive Digital, Kioskos Vive Digital,
Florida	Valle del Cauca	Cauca - Valle del Cauca	Tigo Si, Pero No 4g; Claro Si Pero No 4g	Puntos Vive Digital, Kioskos Vive Digital, Cobertura Claro, Cobertura Movistar
Guachené	Cauca	Cauca - Valle del Cauca	Tigo (No); Claro Si Pero No 4g	No Reporta Conectividad
Jambalo	Cauca	Cauca - Valle del Cauca	Tigo (No); Claro Si Pero No 4g	No Reporta Conectividad
Jamundí	Valle del Cauca	Cauca - Valle del Cauca	Tigo Si, Pero No 4g; Claro Si Pero No 4g	Puntos Vive Digital, Kioskos Vive Digital, Cobertura Claro
Miranda	Cauca	Cauca - Valle del Cauca	Tigo Si, Pero No 4g; Claro Si Pero No 4g	Cobertura Claro, Cobertura Movistar, Puntos Vive Digital, Kioskos Vive Digital
Morales	Cauca	Cauca - Valle del Cauca	Tigo Si, Pero No 4g; Claro Si Pero No 4g	No Reporta Conectividad
Padilla	Cauca	Cauca - Valle del Cauca	Tigo Si, Pero No 4g; Claro Si Pero No 4g	No Reporta Conectividad
Piendamó	Cauca	Cauca - Valle del Cauca	Tigo Si, Pero No 4g; Claro Si Pero No 4g	Kioskos Vive Digital, Puntos Vive Digital, Cobertura Movistar

Pradera	Valle del Cauca	Cauca - Valle del Cauca	Tigo Si, Pero No 4g; Claro Si Pero No 4g	Puntos Vive Digital, Kioskos Vive Digital, Cobertura Claro, Cobertura Movistar
Puerto Tejada	Cauca	Cauca - Valle del Cauca	Tigo Si, Pero No 4g; Claro Si Pero No 4g	Cobertura Claro, Cobertura Movistar, Puntos Vive Digital, Kioskos Vive Digital
Santander De Quilichao	Cauca	Cauca - Valle del Cauca	Tigo Si, Pero No 4g; Claro Si Pero No 4g	Cobertura Claro, Cobertura Movistar, Puntos Vive Digital, Kioskos Vive Digital
Silvia	Cauca	Cauca - Valle del Cauca	Tigo Si, Pero No 4g; Claro Si Pero No 4g	Cobertura Movistar, Puntos Vive Digital, Kioskos Vive Digital
Suárez	Cauca	Cauca - Valle del Cauca	Tigo Si, Pero No 4g; Claro Si Pero No 4g	Puntos Vive Digital
Toribio	Cauca	Cauca - Valle del Cauca	Tigo (No); Claro Si Pero No 4g	Kioskos Vive Digital
Villa Rica	Cauca	Cauca - Valle del Cauca	Tigo Si, Pero No 4g; Claro Si Pero No 4g	Cobertura Claro
Acacias	Meta	Meta	Tigo Si, Pero No 4g; Claro Si Pero No 4g	Kioskos Vive Digital, Puntos Vive Digital, Cobertura Movistar
Barranca De Upía	Meta	Meta	Tigo Si, Pero No 4g; Claro Si Pero No 4g	No Reporta Conectividad
Cabuyaro	Meta	Meta	Tigo Si, Pero No 4g; Claro Si Pero No 4g	No Reporta Conectividad
Castilla La Nueva	Meta	Meta	Tigo Si, Pero No 4g; Claro Si Pero No 4g	Kioskos Vive Digital, Puntos Vive Digital, Cobertura Movistar
Cubarral	Meta	Meta	Tigo Si, Pero No 4g; Claro Si Pero No 4g	Kioskos Vive Digital, Puntos Vive Digital, Cobertura Movistar
Cumal	Meta	Meta	Tigo Si, Pero No 4g; Claro Si Pero No 4g	Kioskos Vive Digital, Puntos Vive Digital, Cobertura Movistar
El Calvario	Meta	Meta	Tigo Si, Pero No 4g; Claro Si Pero No 4g	No Reporta Conectividad
El Castillo	Meta	Meta	Claro Si Pero No 4g	No Reporta Conectividad
El Dorado	Meta	Meta	Tigo Si, Pero No 4g; Claro Si Pero No 4g	No Reporta Conectividad
Fuente De Oro	Meta	Meta	Tigo Si, Pero No 4g; Claro Si Pero No 4g	Kioskos Vive Digital
Granada	Meta	Meta	Tigo Si, Pero No 4g; Claro Si Pero No 4g	Kioskos Vive Digital, Puntos Vive Digital, Cobertura Movistar
Guamal	Meta	Meta	Tigo Si, Pero No 4g; Claro Si Pero No 4g	Kioskos Vive Digital, Puntos Vive Digital, Cobertura Movistar
La Macarena	Meta	Meta	Tigo (No); Claro Si Pero No 4g	Kioskos Vive Digital
Lejanias	Meta	Meta	Tigo Si, Pero No 4g; Claro Si Incluso 4g	No Reporta Conectividad
Mapiripán	Meta	Meta	Tigo (No); Claro Si Pero No 4g	Kioskos Vive Digital
Mesetas	Meta	Meta	Tigo (No); Claro Si Pero No 4g	Kioskos Vive Digital
Puerto Concordia	Meta	Meta	Tigo (No); Claro Si Incluso 4g	Kioskos Vive Digital, Puntos Vive Digital,
Puerto Gaitán	Meta	Meta	Tigo (No); Claro Si Incluso 4g	Kioskos Vive Digital, Puntos Vive Digital,
Puerto Lleras	Meta	Meta	Tigo (No); Claro Si Incluso 4g	Kioskos Vive Digital, Puntos Vive Digital,
Puerto López	Meta	Meta	Tigo (No); Claro Si Incluso 4g	Kioskos Vive Digital, Puntos Vive Digital,
Puerto Rico	Meta	Meta	Tigo (No); Claro Si Pero No 4g	Kiosko Vive Digital En Zona Rural
Restrepo	Meta	Meta	Tigo (No); Claro Si Pero No 4g	Kiosko Vive Digital En Zona Rural

San Carlos De Guaroa	Meta	Meta	Tigo (No); Claro Si Pero No 4g	Kiosko Vive Digital En Zona Rural
San Juan De Arama	Meta	Meta	Tigo (No); Claro Si Incluso 4g	Kioskos Vive Digital, Puntos Vive Digital,
San Juanito	Meta	Meta	Tigo (No); Claro Si Incluso 4g	No Reporta Conectividad
San Martín	Meta	Meta	Tigo (No); Claro Si Incluso 4g	Kioskos Vive Digital, Puntos Vive Digital,
Uribe	Meta	Meta	Tigo (No); Claro Si Pero No 4g	No Reporta Conectividad
Vistahermosa	Meta	Meta	Tigo Si, Pero No 4g; Claro Si Pero No 4g	Puntos Vive Digital
Arjona	Bolivar	Montes De María	Tigo, Claro, Movistar, Uff, Virgin	Fibra Optica Mintcs, Kioskos Vive Digital, Claro, Movistar
Betulia	Sucre	Montes De María	Tigo Si, Pero No 4g; Claro Si Pero No 4g	Kioskos Vive Digital, Fibra Optica Mintics
Buenavista	Sucre	Montes De María	Tigo Si, Pero No 4g; Claro Si Pero No 4g	Kioskos Vive Digital, Fibra Optica Mintics
Chalan	Sucre	Montes De María	Tigo Si, Pero No 4g; Claro Si Incluso 4g	Kioskos Vive Digital, Fibra Optica Mintics
Cicuco	Bolivar	Montes De María	Claro Si Pero No 4g	Fibra Optica Mintcs, Kioskos Vive Digital, Claro, Movistar
Coloso	Sucre	Montes De María	Tigo Si, Pero No 4g; Claro Si Incluso 4g	Kioskos Vive Digital, Fibra Optica Mintics
Córdoba	Bolivar	Montes De María	Claro Si Pero No 4g	Fibra Optica Mintcs
Corozal	Sucre	Montes De María	Tigo Si, Incluido 4g; Claro Si Incluso 4g	Cobertura Une, Cobertura Claro, Cobertura Movistar, Kioskos Vive Digital, Puntos Vive Digital
El Carmen De Bolivar	Bolivar	Montes De María	Tigo Si, Pero No 4g; Claro Si Pero No 4g	Cobertura Movistar
El Guamo	Bolivar	Montes De María	Claro Si Pero No 4g	Fibra Optica Mintcs
El Roble	Sucre	Montes De María	Tigo Si, Pero No 4g; Claro Si Pero No 4g	Kioskos Vive Digital, Fibra Optica Mintics
Galeras	Sucre	Montes De María	Tigo Si, Pero No 4g; Claro Si Pero No 4g	Kioskos Vive Digital, Fibra Optica Mintics
Los Palmitos	Sucre	Montes De María	Tigo Si, Pero No 4g; Claro Si Pero No 4g	Kioskos Vive Digital, Fibra Optica Mintics
Magangué	Bolivar	Montes De María	Tigo, Claro, Movistar, Uff, Virgin	Fibra Optica Mintcs, Kioskos Vive Digital, Claro, Movistar
Mahates	Bolivar	Montes De María	Claro Si Pero No 4g	Fibra Optica Mintcs
Maria La Baja	Bolivar	Montes De María	Tigo Si, Pero No 4g; Claro Si Pero No 4g	Cobertura Movistar, Fibra Optica Mintics, Kioskos Vive Digital, Puntos Vive Digital
Mompos	Bolivar	Montes De María	Claro Si Pero No 4g	Fibra Optica Mintcs
Morroa	Sucre	Montes De María	Tigo Si, Pero No 4g; Claro Incluido 4g	Kiosko Vive Digital En Zona Rural
Ovejas	Sucre	Montes De María	Tigo Si, Pero No 4g; Claro Si Pero No 4g	Kioskos Vive Digital, Fibra Optica Mintics
Palmito	Sucre	Montes De María	Tigo Si, Pero No 4g; Claro Si Incluso 4g	Kioskos Vive Digital, Fibra Optica Mintics
Plato	Magdalena	Montes De María	Tigo Si, Pero No 4g; Claro Si Pero No 4g	No Reporta Conectividad
Sampues	Sucre	Montes De María	Tigo Si, Pero No 4g; Claro Si Pero No 4g	Kiosko Vive Digital, Punto Vive Digital, Cobertura Une
San Jacinto	Bolivar	Montes De María	Tigo Si, Pero No 4g; Claro Si Pero No 4g	Cobertura Movistar, Kioskos Vive Digital, Puntos Vive Digital
San Juan Nepomuceno	Bolivar	Montes De María	Tigo Si, Pero No 4g; Claro Si Pero No 4g	Cobertura Movistar, Kioskos Vive Digital

San Onofre	Sucre	Montes De María	Tigo Si, Pero No 4g; Claro Si Pero No 4g	Cobertura Claro, Cobertura Movistar, Puntos Vive Digital, Kioskos Vive Digital
San Pedro	Sucre	Montes De María	Tigo Si, Incluido 4g; Claro Si Pero No 4g	Kioskos Vive Digital, Fibra Optica Mintics, Cobertura Movistar, Cobertura Claro
Santa Ana	Magdalena	Montes De María	Tigo Si, Pero No 4g; Claro Si Pero No 4g	No Reporta Conectividad
Sincé	Sucre	Montes De María	Tigo Si, Incluido 4g; Claro Si Pero No 4g	Kioskos Vive Digital, Fibra Óptica Mintics, Cobertura Movistar, Cobertura Claro
Talaigua Nuevo	Bolivar	Montes De María	Claro Si Pero No 4g	Fibra Optica Mintics
Toluviejo	Sucre	Montes De María	Tigo Si, Incluido 4g; Claro Si Pero No 4g	Kioskos Vive Digital
Turbaco	Bolivar	Montes De María	Tigo Si, Incluido 4g; Claro Si Pero No 4g	Cobertura Movistar, Cobertura Claro, Kioskos Vive Digital, Puntos Vive Digital
Turbana	Bolivar	Montes De María	Tigo Si, Pero No 4g; Claro Si Pero No 4g	Kioskos Vive Digital, Fibra Óptica Mintics, Cobertura Movistar
Zambrano	Bolivar	Montes De María	Tigo Si, Pero No 4g; Claro Si Pero No 4g	No Reporta Conectividad
Aipe	Huila	Sur Del Tolima	Movistar, Claro, Tigo	Kioskos Vive Digital, Fibra Óptica Mintics, Puntos Vive Digital
Ataco	Tolima	Sur Del Tolima	Tigo (No); Claro Si Pero No 4g	Cobertura Movistar, Punto Vive Digital, Kioskos Vive Digital
Baraya	Huila	Sur Del Tolima	Claro Si Pero No 4g	Puntos Vive Digital
Chaparral	Tolima	Sur Del Tolima	Tigo Si, Pero No 4g; Claro Si Pero No 4g	Cobertura Movistar, Punto Vive Digital, Kioskos Vive Digital
Colombia	Huila	Sur Del Tolima	Claro Si Pero No 4g	Puntos Vive Digital
Coyaima	Tolima	Sur Del Tolima	Tigo Si, Pero No 4g; Claro Si Incluso 4g	Kioskos Vive Digital
Espinal	Tolima	Sur Del Tolima	Tigo Si, Pero No 4g; Claro Si Pero No 4g	Kioskos Vive Digital, Puntos Vive Digital, Cobertura Movistar
Guamo	Tolima	Sur Del Tolima	Tigo Si, Pero No 4g; Claro Si Pero No 4g	Kioskos Vive Digital, Puntos Vive Digital, Cobertura Movistar
Natagaima	Tolima	Sur Del Tolima	Tigo Si, Pero No 4g; Claro Si Pero No 4g	Kioskos Vive Digital, Puntos Vive Digital, Cobertura Movistar
Ortega	Tolima	Sur Del Tolima	Tigo (No); Claro Si Pero No 4g	Cobertura Movistar, Kioskos Vive Digital
Planadas	Tolima	Sur Del Tolima	Tigo (No); Claro Si Pero No 4g	Cobertura Movistar, Kioskos Vive Digital
Prado	Tolima	Sur Del Tolima	Tigo (No); Claro Si Pero No 4g	Cobertura Movistar, Kioskos Vive Digital
Purificación	Tolima	Sur Del Tolima	Tigo (No); Claro Si Pero No 4g	Cobertura Movistar, Kioskos Vive Digital
Rioblanco	Tolima	Sur Del Tolima	Tigo (No); Claro Si Pero No 4g	Cobertura Movistar, Kioskos Vive Digital
Roncesvalles	Tolima	Sur Del Tolima	Tigo Si, Pero No 4g; Claro Si Incluso 4g	Kioskos Vive Digital
Saldaña	Tolima	Sur Del Tolima	Tigo (No); Claro Si Pero No 4g	Puntos Vive Digital, Kioskos Vive Digital
San Antonio	Tolima	Sur Del Tolima	Tigo Si, Pero No 4g; Claro Si Incluso 4g	Kioskos Vive Digital
Tello	Huila	Sur Del Tolima	Tigo Si, Pero No 4g; Claro Si Pero No 4g	Kioskos Vive Digital, Puntos Vive Digital, Cobertura Movistar
Villavieja	Huila	Sur Del Tolima	Tigo Si, Pero No 4g; Claro Si Pero No 4g	Kioskos Vive Digital, Puntos Vive Digital, Cobertura Movistar
Francisco Pizarro	Nariño	Tumaco	Claro Si Pero No 4g	No Reporta Conectividad
Tumaco	Nariño	Tumaco	Tigo Si, Pero No 4g; Claro Si Pero No 4g	Puntos Vive Digital, Kioskos Vive Digital, Cobertura Movistar



## Anexo 15. Presencia de medios de comunicación en los 197 municipios focalizados por la Iniciativa de Finanzas Rurales

Municipio	Depto	Corredor	Medios De Comunicación
Angostura	Antioquia	Bajo Cauca Antioqueño - Córdoba	Radio Comunitaria
Anorí	Antioquia	Bajo Cauca Antioqueño - Córdoba	Radio Comunitaria
Apartadó	Antioquia	Bajo Cauca Antioqueño - Córdoba	Radio Comercial, Radio Comunitaria, Radio Fuerza Pública
Arboletes	Antioquia	Bajo Cauca Antioqueño - Córdoba	Radio Comunitaria
Ayapel	Cordoba	Bajo Cauca Antioqueño - Córdoba	Radio Comunitaria
Briceno	Antioquia	Bajo Cauca Antioqueño - Córdoba	Radio Comunitaria
Buenavista	Cordoba	Bajo Cauca Antioqueño - Córdoba	Radio Comunitaria
Caceres	Antioquia	Bajo Cauca Antioqueño - Córdoba	No Reporta
Campamento	Antioquia	Bajo Cauca Antioqueño - Córdoba	Radio Comunitaria
Canalete	Cordoba	Bajo Cauca Antioqueño - Córdoba	Radio Comunitaria
Carepa	Antioquia	Bajo Cauca Antioqueño - Córdoba	Radio Comercial, Radio Comunitaria, Radio Fuerza Pública
Caucasia	Antioquia	Bajo Cauca Antioqueño - Córdoba	Radio Comercial, Universitaria, Comunitaria
Cereté	Cordoba	Bajo Cauca Antioqueño - Córdoba	Radio Comunitaria
Chigorodó	Antioquia	Bajo Cauca Antioqueño - Córdoba	Radio Comercial, Radio Comunitaria, Radio Fuerza Pública
Chimá	Cordoba	Bajo Cauca Antioqueño - Córdoba	Radio Comunitaria
Chinú	Cordoba	Bajo Cauca Antioqueño - Córdoba	Radio Comunitaria
Ciénaga De Oro	Cordoba	Bajo Cauca Antioqueño - Córdoba	Radio Comunitaria
Cotorra	Cordoba	Bajo Cauca Antioqueño - Córdoba	Radio Comunitaria
El Bagre	Antioquia	Bajo Cauca Antioqueño - Córdoba	Radio Fuerza Pública
Ituango	Antioquia	Bajo Cauca Antioqueño - Córdoba	Radio Comunitaria
La Apartada	Cordoba	Bajo Cauca Antioqueño - Córdoba	Radio Comunitaria
Lorica	Cordoba	Bajo Cauca Antioqueño - Córdoba	Radio Comunitaria
Los Córdoba	Cordoba	Bajo Cauca Antioqueño - Córdoba	Radio Comunitaria
Momil	Cordoba	Bajo Cauca Antioqueño - Córdoba	Radio Comunitaria
Montelibano	Cordoba	Bajo Cauca Antioqueño - Córdoba	Radio Comercial, Radio Comunitaria
Moñitos	Cordoba	Bajo Cauca Antioqueño - Córdoba	Radio Comunitaria
Mutatá	Antioquia	Bajo Cauca Antioqueño - Córdoba	Radio Comercial, Radio Comunitaria, Radio Fuerza Pública
Nechi	Antioquia	Bajo Cauca Antioqueño - Córdoba	No Reporta
Necoclí	Antioquia	Bajo Cauca Antioqueño - Córdoba	No Reporta
Planetaria	Cordoba	Bajo Cauca Antioqueño - Córdoba	Radio Comercial, Radio Comunitaria
Pueblo Nuevo	Cordoba	Bajo Cauca Antioqueño - Córdoba	No Reporta
Puerto Escondido	Cordoba	Bajo Cauca Antioqueño - Córdoba	Radio Comunitaria
Puerto Libertador	Cordoba	Bajo Cauca Antioqueño - Córdoba	Radio Comunitaria
Purísima	Cordoba	Bajo Cauca Antioqueño - Córdoba	Radio Comunitaria
Sahagún	Cordoba	Bajo Cauca Antioqueño - Córdoba	Radio Comercial, Radio Comunitaria
San Andrés de Cuerquía	Antioquia	Bajo Cauca Antioqueño - Córdoba	No Reporta
San Andrés De Sotavento	Cordoba	Bajo Cauca Antioqueño - Córdoba	Radio Indígena, Radio Comercial
San Antero	Cordoba	Bajo Cauca Antioqueño - Córdoba	Radio Comunitaria
San Bernardo Del Viento	Cordoba	Bajo Cauca Antioqueño - Córdoba	Radio Comunitaria
San Carlos	Cordoba	Bajo Cauca Antioqueño - Córdoba	Radio Comunitaria
San José De La Montaña	Antioquia	Bajo Cauca Antioqueño - Córdoba	No Reporta
San Jose De Ure	Cordoba	Bajo Cauca Antioqueño - Córdoba	No Reporta
San Juan De Urabá	Antioquia	Bajo Cauca Antioqueño - Córdoba	No Reporta
San Pedro De Urabá	Antioquia	Bajo Cauca Antioqueño - Córdoba	No Reporta
San Pelayo	Cordoba	Bajo Cauca Antioqueño - Córdoba	Radio Comunitaria

Santa Rosa De Osos	Antioquia	Bajo Cauca Antioqueño - Córdoba	Radio Comercial, Radio Comunitaria, Radio Fuerza Pública
Taraza	Antioquia	Bajo Cauca Antioqueño - Córdoba	Radio Comunitaria
Tierralta	Cordoba	Bajo Cauca Antioqueño - Córdoba	Radio Comercial, Radio Comunitaria, Radio Indígena
Toledo	Antioquia	Bajo Cauca Antioqueño - Córdoba	No Reporta
Tuchín	Cordoba	Bajo Cauca Antioqueño - Córdoba	Radio Comunitaria
Turbo	Antioquia	Bajo Cauca Antioqueño - Córdoba	Radio Comercial, Radio Comunitaria, Radio Fuerza Pública
Valdivia	Antioquia	Bajo Cauca Antioqueño - Córdoba	Radio Comunitaria
Valencia	Cordoba	Bajo Cauca Antioqueño - Córdoba	No Reporta
Yarumal	Antioquia	Bajo Cauca Antioqueño - Córdoba	Radio Comercial, Universitaria, Comunitaria
Zaragoza	Antioquia	Bajo Cauca Antioqueño - Córdoba	Radio Comunitaria
Acevedo	Huila	Caquetá	No Reporta
Agrado	Huila	Caquetá	No Reporta
Algeciras	Huila	Caquetá	No Reporta
Altamira	Huila	Caquetá	No Reporta
Belen De Los Andaquíes	Caquetá	Caquetá	Radio Comunitaria
Campoalegre	Huila	Caquetá	Radio Comercial
Cartagena Del Chaira	Caquetá	Caquetá	Radio Comunitaria
El Doncello	Caquetá	Caquetá	Radio Comercial
Elías	Huila	Caquetá	Emisora Del Ejército
Garzón	Huila	Caquetá	Radio Comercial
Gigante	Huila	Caquetá	Radio Comercial
Guadalupe	Huila	Caquetá	Emisora Del Ejército
Hobo	Huila	Caquetá	Radio Comercial
Iquira	Huila	Caquetá	Radio Comercial
Isnos	Huila	Caquetá	Radio Comercial
La Argentina	Huila	Caquetá	Emisora Del Ejército
La Montañita	Caquetá	Caquetá	Radio Comunitaria
La Plata	Huila	Caquetá	Radio Comercial
Morelia	Caquetá	Caquetá	Radio Comunitaria
Nátaga	Huila	Caquetá	Emisora Del Ejército
Oporapa	Huila	Caquetá	Emisora Del Ejército
Paicol	Huila	Caquetá	Emisora Del Ejército
Palermo	Huila	Caquetá	Radio Comercial, Radio Fuerza Pública, Radio Educativa
Palestina	Huila	Caquetá	Emisora Del Ejército
Paujil	Caquetá	Caquetá	Radio Comunitaria
Pital	Huila	Caquetá	Emisora Del Ejército
Pitalito	Huila	Caquetá	Radio Comercial, Radio Fuerza Pública, Radio Educativa
Puerto Rico	Caquetá	Caquetá	Radio Comunitaria
Rivera	Huila	Caquetá	Radio Comercial, Radio Fuerza Pública, Radio Educativa
Saladoblanco	Huila	Caquetá	Emisora Del Ejército
San Agustín	Huila	Caquetá	Emisora Del Ejército
San José Del Fragua	Caquetá	Caquetá	Radio Comunitaria
San Vicente Del Caguan	Caquetá	Caquetá	Radio Fuerza Pública, Radio Comunitaria
Santa María	Huila	Caquetá	Radio Comunitaria
Suaza	Huila	Caquetá	Emisora Del Ejército
Tarqui	Huila	Caquetá	Emisora Del Ejército
Teruel	Huila	Caquetá	Radio Comunitaria
Tesalia	Huila	Caquetá	Radio Comunitaria
Timaná	Huila	Caquetá	Radio Comunitaria
Yaguará	Huila	Caquetá	Radio Comunitaria

Buenos Aires	Cauca	Cauca - Valle del Cauca	No Reporta
Caldono	Cauca	Cauca - Valle del Cauca	No Reporta
Caloto	Cauca	Cauca - Valle del Cauca	No Reporta
Candelaria	Valle del Cauca	Cauca - Valle del Cauca	Radio Comercial
Corinto	Cauca	Cauca - Valle del Cauca	No Reporta
Florida	Valle del Cauca	Cauca - Valle del Cauca	Radio Comercial, Radio Comunitaria
Guachené	Cauca	Cauca - Valle del Cauca	Radio Indígena
Jambalo	Cauca	Cauca - Valle del Cauca	Radio Indígena
Jamundí	Valle del Cauca	Cauca - Valle del Cauca	Radio Comercial, Radio Comunitaria
Miranda	Cauca	Cauca - Valle del Cauca	No Reporta
Morales	Cauca	Cauca - Valle del Cauca	No Reporta
Padilla	Cauca	Cauca - Valle del Cauca	No Reporta
Piendamó	Cauca	Cauca - Valle del Cauca	No Reporta
Pradera	Valle del Cauca	Cauca - Valle del Cauca	Radio Comunitaria
Puerto Tejada	Cauca	Cauca - Valle del Cauca	Radio Comercial
Santander de Quilichao	Cauca	Cauca - Valle del Cauca	Radio Comercial, Indígena, Comunitaria
Silvia	Cauca	Cauca - Valle del Cauca	Radio Comercial
Suárez	Cauca	Cauca - Valle del Cauca	Emisora Comunitaria
Toribio	Cauca	Cauca - Valle del Cauca	Radio Indígena
Villa Rica	Cauca	Cauca - Valle del Cauca	Radio Comunitario
Acacías	Meta	Meta	Radio Comunitaria
Barranca De Upía	Meta	Meta	No Reporta
Cabuyaro	Meta	Meta	No Reporta
Castilla La Nueva	Meta	Meta	Radio Comunitaria
Cubarral	Meta	Meta	Radio Comunitaria
Cumaral	Meta	Meta	Radio Comunitaria
El Calvario	Meta	Meta	No Reporta
El Castillo	Meta	Meta	No Reporta
El Dorado	Meta	Meta	No Reporta
Fuente De Oro	Meta	Meta	No Reporta
Granada	Meta	Meta	Radio Comercial, Radio Fuerza Pública, Radio Educativa
Guamal	Meta	Meta	Radio Comercial, Radio Fuerza Pública, Radio Educativa
La Macarena	Meta	Meta	No Reporta
Lejanias	Meta	Meta	No Reporta
Mapiripán	Meta	Meta	No Reporta
Mesetas	Meta	Meta	No Reporta
Puerto Concordia	Meta	Meta	No Reporta
Puerto Gaitán	Meta	Meta	No Reporta
Puerto Lleras	Meta	Meta	Radio Comercial, Radio Comunitaria, Radio Alcaldía
Puerto López	Meta	Meta	Radio Comercial, Radio Comunitaria, Radio Alcaldía
Puerto Rico	Meta	Meta	No Reporta
Restrepo	Meta	Meta	Radio Comercial
San Carlos De Guaroa	Meta	Meta	Radio Comunitaria
San Juan De Arama	Meta	Meta	Radio Comunitaria
San Juanito	Meta	Meta	No Reporta
San Martín	Meta	Meta	Radio Comunitaria
Uribe	Meta	Meta	Radio Fuerza Pública
Vistahermosa	Meta	Meta	Radio Comercial
Arjona	Bolivar	Montes De María	Radio Comercial, Radio Comunitaria, Radio Fuerza Pública
Betulia	Sucre	Montes De María	Radio Comunitaria
Buenavista	Sucre	Montes De María	Radio Comunitaria
Chalan	Sucre	Montes De María	No Reporta



Cicuco	Bolivar	Montes De María	Radio Comunitaria
Coloso	Sucre	Montes De María	No Reporta
Córdoba	Bolivar	Montes De María	Radio Comunitaria
Corozal	Sucre	Montes De María	Radio Fuerza Pública, Radio Comercial
El Carmen De Bolivar	Bolivar	Montes De María	Radio Comunitaria, Radio Comercial
El Guamo	Bolivar	Montes De María	Radio Comunitaria
El Roble	Sucre	Montes De María	Radio Comunitaria
Galeras	Sucre	Montes De María	Radio Comunitaria
Los Palmitos	Sucre	Montes De María	No Reporta
Magangué	Bolivar	Montes De María	Radio Comercial, Radio Comunitaria, Radio Fuerza Pública
Mahates	Bolivar	Montes De María	Radio Comunitaria
Maria La Baja	Bolivar	Montes De María	No Reporta
Mompos	Bolivar	Montes De María	Radio Comunitaria
Morroa	Sucre	Montes De María	Radio Comercial, Radio Comunitaria
Ovejas	Sucre	Montes De María	No Reporta
Palmito	Sucre	Montes De María	No Reporta
Plato	Magdalena	Montes De María	No Reporta
Sampues	Sucre	Montes De María	Radio Comercial, Radio Comunitaria
San Jacinto	Bolivar	Montes De María	Radio Comercial
San Juan Nepomuceno	Bolivar	Montes De María	Radio Comunitaria
San Onofre	Sucre	Montes De María	Radio Comunitaria
San Pedro	Sucre	Montes De María	Radio Comunitaria
Santa Ana	Magdalena	Montes De María	No Reporta
Sincé	Sucre	Montes De María	Radio Comunitaria
Talaigua Nuevo	Bolivar	Montes De María	Radio Comunitaria
Toluviejo	Sucre	Montes De María	No Reporta
Turbaco	Bolivar	Montes De María	Radio Comercial
Turbana	Bolivar	Montes De María	Radio Comunitaria
Zambrano	Bolivar	Montes De María	No Reporta
Aipe	Huila	Sur Del Tolima	Radio Comercial, Radio Comunitaria
Ataco	Tolima	Sur Del Tolima	No Reporta
Baraya	Huila	Sur Del Tolima	No Reporta
Chaparral	Tolima	Sur Del Tolima	Radio Comercial, Fuerza Pública
Colombia	Huila	Sur Del Tolima	Emisora Del Ejército
Coyaima	Tolima	Sur Del Tolima	No Reporta
Espinal	Tolima	Sur Del Tolima	Radio Comercial, Radio Fuerza Pública, Radio Educativa
Guamo	Tolima	Sur Del Tolima	Radio Comercial, Radio Fuerza Pública, Radio Educativa
Natagaima	Tolima	Sur Del Tolima	Radio Comercial, Radio Fuerza Pública, Radio Educativa
Ortega	Tolima	Sur Del Tolima	Radio Comunitaria
Planadas	Tolima	Sur Del Tolima	Radio Comunitaria
Prado	Tolima	Sur Del Tolima	Radio Comunitaria
Purificación	Tolima	Sur Del Tolima	Radio Comunitaria
Rioblanco	Tolima	Sur Del Tolima	Radio Comunitaria
Roncesvalles	Tolima	Sur Del Tolima	No Reporta
Saldaña	Tolima	Sur Del Tolima	Radio Comunitaria
San Antonio	Tolima	Sur Del Tolima	No Reporta
Tello	Huila	Sur Del Tolima	Radio Comunitaria
Villavieja	Huila	Sur Del Tolima	Radio Comunitaria
Francisco Pizarro	Nariño	Tumaco	No Reporta
Tumaco	Nariño	Tumaco	Radio Comercial, Radio Indígena, Radio Comunitaria, Radio Afro, Radio Fuerza Pública



## Anexo 16. Condiciones de seguridad en los 197 municipios focalizados por la Iniciativa de Finanzas Rurales

Municipio	Depto	Corredor	Condicion de Seguridad
Angostura	Antioquia	Bajo Cauca Antioqueño - Córdoba	Naranja
Anori	Antioquia	Bajo Cauca Antioqueño - Córdoba	Naranja
Apartadó	Antioquia	Bajo Cauca Antioqueño - Córdoba	Naranja
Arboletes	Antioquia	Bajo Cauca Antioqueño - Córdoba	Naranja
Ayapel	Cordoba	Bajo Cauca Antioqueño - Córdoba	Amarillo
Briceño	Antioquia	Bajo Cauca Antioqueño - Córdoba	Naranja
Buenavista	Cordoba	Bajo Cauca Antioqueño - Córdoba	Verde
Caceres	Antioquia	Bajo Cauca Antioqueño - Córdoba	Amarillo
Campamento	Antioquia	Bajo Cauca Antioqueño - Córdoba	Naranja
Canalete	Cordoba	Bajo Cauca Antioqueño - Córdoba	Verde
Carepa	Antioquia	Bajo Cauca Antioqueño - Córdoba	Naranja
Caucasia	Antioquia	Bajo Cauca Antioqueño - Córdoba	Naranja
Cereté	Cordoba	Bajo Cauca Antioqueño - Córdoba	Verde
Chigorodó	Antioquia	Bajo Cauca Antioqueño - Córdoba	Naranja
Chimá	Cordoba	Bajo Cauca Antioqueño - Córdoba	Verde
Chinú	Cordoba	Bajo Cauca Antioqueño - Córdoba	Verde
Ciénaga De Oro	Cordoba	Bajo Cauca Antioqueño - Córdoba	Amarillo
Cotorra	Cordoba	Bajo Cauca Antioqueño - Córdoba	Amarillo
El Bagre	Antioquia	Bajo Cauca Antioqueño - Córdoba	Naranja
Ituango	Antioquia	Bajo Cauca Antioqueño - Córdoba	Naranja
La Apartada	Cordoba	Bajo Cauca Antioqueño - Córdoba	Amarillo
Lorica	Cordoba	Bajo Cauca Antioqueño - Córdoba	Amarillo
Los Córdoba	Cordoba	Bajo Cauca Antioqueño - Córdoba	Amarillo
Momil	Cordoba	Bajo Cauca Antioqueño - Córdoba	Amarillo
Montelibano	Cordoba	Bajo Cauca Antioqueño - Córdoba	Amarillo
Moñitos	Cordoba	Bajo Cauca Antioqueño - Córdoba	Amarillo
Mutató	Antioquia	Bajo Cauca Antioqueño - Córdoba	Naranja
Nechi	Antioquia	Bajo Cauca Antioqueño - Córdoba	Naranja
Necoclí	Antioquia	Bajo Cauca Antioqueño - Córdoba	Naranja
Planetaria	Cordoba	Bajo Cauca Antioqueño - Córdoba	Amarillo
Pueblo Nuevo	Cordoba	Bajo Cauca Antioqueño - Córdoba	Amarillo
Puerto Escondido	Cordoba	Bajo Cauca Antioqueño - Córdoba	Amarillo
Puerto Libertador	Cordoba	Bajo Cauca Antioqueño - Córdoba	Amarillo
Purísima	Cordoba	Bajo Cauca Antioqueño - Córdoba	Amarillo
Sahagún	Cordoba	Bajo Cauca Antioqueño - Córdoba	Amarillo
San Andrés De Cuerquía	Antioquia	Bajo Cauca Antioqueño - Córdoba	Amarillo
San Andrés De Sotavento	Cordoba	Bajo Cauca Antioqueño - Córdoba	Amarillo
San Antero	Cordoba	Bajo Cauca Antioqueño - Córdoba	Amarillo
San Bernardo Del Viento	Cordoba	Bajo Cauca Antioqueño - Córdoba	Amarillo
San Carlos	Cordoba	Bajo Cauca Antioqueño - Córdoba	Amarillo
San José De La Montaña	Antioquia	Bajo Cauca Antioqueño - Córdoba	Verde
San Jose De Ure	Cordoba	Bajo Cauca Antioqueño - Córdoba	Amarillo
San Juan De Urabá	Antioquia	Bajo Cauca Antioqueño - Córdoba	Naranja
San Pedro De Urabá	Antioquia	Bajo Cauca Antioqueño - Córdoba	Naranja
San Pelayo	Cordoba	Bajo Cauca Antioqueño - Córdoba	Amarillo
Santa Rosa De Osos	Antioquia	Bajo Cauca Antioqueño - Córdoba	Amarillo
Taraza	Antioquia	Bajo Cauca Antioqueño - Córdoba	Naranja
Tierralta	Cordoba	Bajo Cauca Antioqueño - Córdoba	Amarillo
Toledo	Antioquia	Bajo Cauca Antioqueño - Córdoba	Verde
Tuchín	Cordoba	Bajo Cauca Antioqueño - Córdoba	Amarillo
Turbo	Antioquia	Bajo Cauca Antioqueño - Córdoba	Amarillo
Valdivia	Antioquia	Bajo Cauca Antioqueño - Córdoba	Naranja
Valencia	Cordoba	Bajo Cauca Antioqueño - Córdoba	Amarillo

Yarumal	Antioquia	Bajo Cauca Antioqueño - Córdoba	Naranja
Zaragoza	Antioquia	Bajo Cauca Antioqueño - Córdoba	Amarillo
Acevedo	Huila	Caquetá	Amarillo
Agrado	Huila	Caquetá	Verde
Algeciras	Huila	Caquetá	Amarillo
Altamira	Huila	Caquetá	Amarillo
Belen De Los Andaquíes	Caquetá	Caquetá	Amarillo
Campoalegre	Huila	Caquetá	Verde
Cartagena Del Chaira	Caquetá	Caquetá	Amarillo
El Doncello	Caquetá	Caquetá	Naranja
Elías	Huila	Caquetá	Verde
Garzón	Huila	Caquetá	Verde
Gigante	Huila	Caquetá	Verde
Guadalupe	Huila	Caquetá	Amarillo
Hobo	Huila	Caquetá	Verde
Iquira	Huila	Caquetá	Amarillo
Isnos	Huila	Caquetá	Amarillo
La Argentina	Huila	Caquetá	Amarillo
La Montañita	Caquetá	Caquetá	Amarillo
La Plata	Huila	Caquetá	Amarillo
Morelia	Caquetá	Caquetá	Amarillo
Nátaga	Huila	Caquetá	Amarillo
Oporapa	Huila	Caquetá	Amarillo
Paicol	Huila	Caquetá	Verde
Palermo	Huila	Caquetá	Amarillo
Palestina	Huila	Caquetá	Amarillo
Paujil	Caquetá	Caquetá	Naranja
Pital	Huila	Caquetá	Verde
Pitalito	Huila	Caquetá	Amarillo
Puerto Rico	Caquetá	Caquetá	Naranja
Rivera	Huila	Caquetá	Verde
Saladoblanco	Huila	Caquetá	Amarillo
San Agustín	Huila	Caquetá	Amarillo
San José Del Fragua	Caquetá	Caquetá	Amarillo
San Vicente Del Caguan	Caquetá	Caquetá	Amarillo
Santa María	Huila	Caquetá	Amarillo
Suaza	Huila	Caquetá	Amarillo
Tarqui	Huila	Caquetá	Verde
Teruel	Huila	Caquetá	Verde
Tesalia	Huila	Caquetá	Verde
Timaná	Huila	Caquetá	Verde
Yaguará	Huila	Caquetá	Verde
Buenos Aires	Cauca	Cauca - Valle del Cauca	Amarillo
Caldono	Cauca	Cauca - Valle del Cauca	Amarillo
Caloto	Cauca	Cauca - Valle del Cauca	Amarillo
Candelaria	Valle del Cauca	Cauca - Valle del Cauca	Amarillo
Corinto	Cauca	Cauca - Valle del Cauca	Naranja
Florida	Valle del Cauca	Cauca - Valle del Cauca	Amarillo
Guachené	Cauca	Cauca - Valle del Cauca	Verde
Jambalo	Cauca	Cauca - Valle del Cauca	Naranja
Jamundí	Valle del Cauca	Cauca - Valle del Cauca	Naranja
Miranda	Cauca	Cauca - Valle del Cauca	Amarillo
Morales	Cauca	Cauca - Valle del Cauca	Naranja
Padilla	Cauca	Cauca - Valle del Cauca	Verde
Piendamó	Cauca	Cauca - Valle del Cauca	Amarillo
Pradera	Valle del Cauca	Cauca - Valle del Cauca	Amarillo
Puerto Tejada	Cauca	Cauca - Valle del Cauca	Verde
Santander De Quilichao	Cauca	Cauca - Valle del Cauca	Naranja
Silvia	Cauca	Cauca - Valle del Cauca	Amarillo

Suárez	Cauca	Cauca - Valle del Cauca	Naranja
Toribio	Cauca	Cauca - Valle del Cauca	Naranja
Villa Rica	Cauca	Cauca - Valle del Cauca	Amarillo
Acacías	Meta	Meta	Amarillo
Barranca De Upía	Meta	Meta	Amarillo
Cabuyaro	Meta	Meta	Amarillo
Castilla La Nueva	Meta	Meta	Amarillo
Cubarral	Meta	Meta	Amarillo
Cumará	Meta	Meta	Amarillo
El Calvario	Meta	Meta	Naranja
El Castillo	Meta	Meta	Naranja
El Dorado	Meta	Meta	Naranja
Fuente De Oro	Meta	Meta	Amarillo
Granada	Meta	Meta	Amarillo
Guamá	Meta	Meta	Amarillo
La Macarena	Meta	Meta	Naranja
Lejanías	Meta	Meta	Naranja
Mapiripán	Meta	Meta	Naranja
Mesetas	Meta	Meta	Naranja
Puerto Concordia	Meta	Meta	Amarillo
Puerto Gaitán	Meta	Meta	Naranja
Puerto Lleras	Meta	Meta	Naranja
Puerto López	Meta	Meta	Amarillo
Puerto Rico	Meta	Meta	Naranja
Restrepo	Meta	Meta	Amarillo
San Carlos De Guaroa	Meta	Meta	Amarillo
San Juan De Arama	Meta	Meta	Naranja
San Juanito	Meta	Meta	Naranja
San Martín	Meta	Meta	Amarillo
Uribe	Meta	Meta	Naranja
Vistahermosa	Meta	Meta	Naranja
Arjona	Bolívar	Montes De María	Naranja
Betulia	Sucre	Montes De María	Verde
Buenavista	Sucre	Montes De María	Amarillo
Chalán	Sucre	Montes De María	Verde
Cicuco	Bolívar	Montes De María	Amarillo
Coloso	Sucre	Montes De María	Verde
Córdoba	Bolívar	Montes De María	Naranja
Corozal	Sucre	Montes De María	Amarillo
El Carmen De Bolívar	Bolívar	Montes De María	Naranja
El Guamo	Bolívar	Montes De María	Naranja
El Roble	Sucre	Montes De María	Amarillo
Galeras	Sucre	Montes De María	Amarillo
Los Palmitos	Sucre	Montes De María	Amarillo
Magangué	Bolívar	Montes De María	Amarillo
Mahates	Bolívar	Montes De María	Verde
María La Baja	Bolívar	Montes De María	Naranja
Mompos	Bolívar	Montes De María	Verde
Morroa	Sucre	Montes De María	Amarillo
Ovejas	Sucre	Montes De María	Amarillo
Palmito	Sucre	Montes De María	Amarillo
Plato	Magdalena	Montes De María	Amarillo
Sampues	Sucre	Montes De María	Amarillo
San Jacinto	Bolívar	Montes De María	Naranja
San Juan Nepomuceno	Bolívar	Montes De María	Naranja
San Onofre	Sucre	Montes De María	Amarillo
San Pedro	Sucre	Montes De María	Amarillo
Santa Ana	Magdalena	Montes De María	Amarillo
Sincé	Sucre	Montes De María	Amarillo

Talaigua Nuevo	Bolivar	Montes De María	Verde
Toluviejo	Sucre	Montes De María	Amarillo
Turbaco	Bolivar	Montes De María	Verde
Turbana	Bolivar	Montes De María	Verde
Zambrano	Bolivar	Montes De María	Naranja
Aipe	Huila	Sur Del Tolima	Verde
Ataco	Tolima	Sur Del Tolima	Naranja
Baraya	Huila	Sur Del Tolima	Amarillo
Chaparral	Tolima	Sur Del Tolima	Naranja
Colombia	Huila	Sur Del Tolima	Naranja
Coyaima	Tolima	Sur Del Tolima	Amarillo
Espinal	Tolima	Sur Del Tolima	Verde
Guamo	Tolima	Sur Del Tolima	Verde
Natagaima	Tolima	Sur Del Tolima	Verde
Ortega	Tolima	Sur Del Tolima	Amarillo
Planadas	Tolima	Sur Del Tolima	Amarillo
Prado	Tolima	Sur Del Tolima	Amarillo
Purificación	Tolima	Sur Del Tolima	Amarillo
Rioblanco	Tolima	Sur Del Tolima	Naranja
Roncesvalles	Tolima	Sur Del Tolima	Amarillo
Saldaña	Tolima	Sur Del Tolima	Amarillo
San Antonio	Tolima	Sur Del Tolima	Amarillo
Tello	Huila	Sur Del Tolima	Amarillo
Villavieja	Huila	Sur Del Tolima	Verde
Francisco Pizarro	Nariño	Tumaco	Naranja
Tumaco	Nariño	Tumaco	Naranja

**Anexo 17. Oferta de bancos, corresponsales bancarios y asesores móviles bancarios en los 197 municipios focalizados por la Iniciativa de Finanzas**

Municipio	Depto	Corredor	Oficinas Bancarias	Cantidad de Bancos	Bancos con Asesor	Bancos a través de CNB	Cantidad de Bancos
Angostura	Antioquia	Bajo Cauca Antioqueño - Córdoba	Banco Agrario	1	Banco Agrario	Banco De Bogotá, Bancolombia, Citibank, Bbva Colombia, Banco De Occidente, Banco Davivienda, Colpatría Red Multibanca, Banco Agrario, Bancamía S.A., Cooperativa Financiera De Antioquia	21
Anori	Antioquia	Bajo Cauca Antioqueño - Córdoba	Banco Agrario	1	Banco Agrario	Banco De Bogota, Bancolombia, Bbva Colombia, Banco Davivienda, Banco Agrario, Av Villas, Bancamía S.A.	15
Apartadó	Antioquia	Bajo Cauca Antioqueño - Córdoba	Banco De Bogotá, Banco Agrario, Bancolombia, Davivenda, Bbva, Bancamia, Wwb, Bcsc, Coomeva	9		Banco De Bogota, Banco Popular, Bancolombia, Citibank, Bbva Colombia, Banco De Occidente, Banco Caja Social Bcsc, Banco Davivienda, Colpatría Red Multibanca, Banco Agrario, Av Villas, Bancamía S.A., Giros & Finanzas C.F., Serfinansa, Tuya, Cooperativa Financiera De Antioquia	187
Arboletes	Antioquia	Bajo Cauca Antioqueño - Córdoba	Banco Agrario, Bancamia	2		Banco De Bogota, Bancolombia, Citibank, Bbva Colombia, Banco De Occidente, Banco Caja Social Bcsc, Banco Davivienda, Colpatría Red Multibanca, Banco Agrario, Av Villas, Bancamía S.A., Giros & Finanzas C.F., Microempresas De Colombia	39
Ayapel	Cordoba	Bajo Cauca Antioqueño - Córdoba	Bancolombia, Banco Agrario	2		Bancolombia, Citibank, Bbva Colombia, Banco De Occidente, Banco Caja Social Bcsc, Banco Davivienda, Colpatría Red Multibanca, Banco Agrario, Av Villas, Bancamía S.A., Giros & Finanzas C.F.	33
Briceño	Antioquia	Bajo Cauca Antioqueño - Córdoba	Banco Agrario	1	Banco Agrario	Banco De Bogota, Bancolombia, Bbva Colombia, Banco Davivienda, Colpatría Red Multibanca, Banco Agrario, Av Villas, Bancamía S.A.	14
Buenavista	Cordoba	Bajo Cauca Antioqueño - Córdoba	Banco Agrario, Bancolombia	2	Ninguno	Banco De Bogota, Bancolombia, Citibank, Bbva Colombia, Banco De Occidente, Banco Davivienda, Banco Agrario, Av Villas, Bancamía S.A., Giros & Finanzas C.F.	17
Caceres	Antioquia	Bajo Cauca Antioqueño - Córdoba	Banco Agrario	1	Banco Agrario	Banco De Bogota, Bancolombia, Citibank, Banco De Occidente, Banco Davivienda, Colpatría Red Multibanca, Banco Agrario	19
Campamento	Antioquia	Bajo Cauca Antioqueño - Córdoba	Banco Agrario	1	Ninguno	Banco De Bogota, Bancolombia, Citibank, Banco De Occidente, Banco Davivienda, Colpatría Red Multibanca	9

Canalete	Cordoba	Bajo Cauca Antioqueño - Córdoba	Banco Agrario	1		Banco Davivienda, Av Villas	6
Carepa	Antioquia	Bajo Cauca Antioqueño - Córdoba	Bancolombia, Bancamía	2		Banco De Bogota, Bancolombia, Citibank, Bbva Colombia, Banco De Occidente, Banco Caja Social Bcsc, Banco Davivienda, Colpatría Red Multibanca, Banco Agrario, Av Villas, Bancamía S.A., Giros & Finanzas C.F., Tuya, Cooperativa Financiera De Antioquia, Microempresas De Colombia	66
Caucasia	Antioquia	Bajo Cauca Antioqueño - Córdoba	Banco De Bogota, Banco Agrario, Corpbanca, Bancolombia, Davivienda, Bbva, Bancamía, Banco Mundial De La Mujer, Bancompartir	7	Banco De Bogota, Banco Popular, Bancolombia, Bbva, Occidente, Davivienda, Banco Agrario, Av Villas, Bancamía	Banco De Bogota, Banco Popular, Bancolombia, Citibank, Bbva Colombia, Banco De Occidente, Banco Davivienda, Colpatría Red Multibanca, Banco Agrario, Av Villas, Bancamía S.A., Giros & Finanzas C.F., Serfinansa, Tuya, Microempresas De Colombia	178
Cereté	Cordoba	Bajo Cauca Antioqueño - Córdoba	Banco De Bogotá, Bancolombia, Bcsc, Banco Agrario, Bancamía, Wwb, Mundo Mujer	7		Banco De Bogota, Bancolombia, Citibank, Bbva Colombia, Banco De Occidente, Banco Caja Social Bcsc, Banco Davivienda, Colpatría Red Multibanca, Av Villas, Bancamía S.A., Giros & Finanzas C.F., Serfinansa, Tuya	68
Chigorodó	Antioquia	Bajo Cauca Antioqueño - Córdoba	Banco De Bogotá, Banco Popular, Banco Agrario, Bancolombia	4		Banco De Bogota, Banco Popular, Bancolombia, Citibank, Bbva Colombia, Banco De Occidente, Banco Caja Social Bcsc, Banco Davivienda, Colpatría Red Multibanca, Banco Agrario, Av Villas, Bancamía S.A., Giros & Finanzas C.F., Microempresas De Colombia	80
Chimá	Cordoba	Bajo Cauca Antioqueño - Córdoba	Banco Agrario	1		Banco De Bogota, Bancolombia, Bbva Colombia, Banco Davivienda, Av Villas, Bancamía S.A.	8
Chinú	Cordoba	Bajo Cauca Antioqueño - Córdoba	Bancolombia, Bbva	2	Bcsc, Banco Agrario	Banco De Bogota, Bancolombia, Citibank, Bbva Colombia, Banco De Occidente, Banco Caja Social Bcsc, Banco Davivienda, Colpatría Red Multibanca, Banco Agrario, Av Villas, Bancamía S.A., Banco Mundo Mujer S.A., Giros & Finanzas C.F., Serfinansa	51
Ciénaga De Oro	Cordoba	Bajo Cauca Antioqueño - Córdoba	Banco Agrario, Bancolombia, Bancamía	3		Bancolombia, Citibank, Bbva Colombia, Banco De Occidente, Banco Davivienda, Colpatría Red Multibanca, Bancamía S.A., Banco Mundo Mujer S.A., Giros & Finanzas C.F.	33
Cotorra	Cordoba	Bajo Cauca Antioqueño - Córdoba	Ninguno	-		Bancolombia, Citibank, Bbva Colombia, Banco De Occidente, Banco Agrario, Av Villas, Giros & Finanzas C.F.	9



El Bagre	Antioquia	Bajo Cauca Antioqueño - Córdoba	Bancolombia, Banco Agrario, Bancamía	3	Bancamía, Bancolombia, Davivienda	Banco De Bogota, Bancolombia, Citibank, Bbva Colombia, Banco De Occidente, Banco Caja Social Bcsc, Banco Davivienda, Colpatria Red Multibanca, Banco Agrario, Av Villas, Bancamía S.A., Giros & Finanzas C.F., Microempresas De Colombia	51
Ituango	Antioquia	Bajo Cauca Antioqueño - Córdoba	Banco Agrario	1	Banco Agrario	Banco De Bogota, Bancolombia, Bbva Colombia, Banco Caja Social Bcsc, Banco Davivienda, Banco Agrario, Av Villas, Bancamía S.A., Microempresas De Colombia	22
La Apartada	Cordoba	Bajo Cauca Antioqueño - Córdoba	Ninguno	-	Bancolombia, Bbva	Bancolombia, Bbva Colombia, Banco Davivienda, Banco Agrario, Giros & Finanzas C.F.	10
Lorica	Cordoba	Bajo Cauca Antioqueño - Córdoba	Banco De Bogotá, Bancolombia, Bbva, Davivienda, Banco Agrario, Bancamía, Wwb, Mjundo Mujer, Bancompartir	9		Banco De Bogota, Bancolombia, Citibank, Bbva Colombia, Banco De Occidente, Banco Davivienda, Colpatria Red Multibanca, Banco Agrario, Av Villas, Giros & Finanzas C.F., Serfinansa	66
Los Córdoba	Cordoba	Bajo Cauca Antioqueño - Córdoba	Banco Agrario	1		Citibank, Banco De Occidente, Colpatria Red Multibanca	5
Momil	Cordoba	Bajo Cauca Antioqueño - Córdoba	Banco Agrario	1		Banco De Bogota, Bancolombia, Citibank, Bbva Colombia, Banco De Occidente, Banco Caja Social Bcsc, Banco Davivienda, Colpatria Red Multibanca, Bancamía S.A., Giros & Finanzas C.F.	19
Montelibano	Cordoba	Bajo Cauca Antioqueño - Córdoba	Banco De Bogotá, Bancolombia, Bbva, Banco Agrario, Bancamía, Wwb, Mundo Mujer	7	Banco De Bogotá, Bancolombia, Davivienda, Banco Agrario	Banco De Bogota, Bancolombia, Citibank, Bbva Colombia, Banco De Occidente, Banco Caja Social Bcsc, Banco Davivienda, Colpatria Red Multibanca, Banco Agrario, Bancamía S.A., Banco Mundo Mujer S.A., Serfinansa, Cooperativa Financiera De Antioquia	53
Moñitos	Cordoba	Bajo Cauca Antioqueño - Córdoba	Banco Agrario, Bancamía	2		Banco De Bogota, Bancolombia, Citibank, Banco De Occidente, Banco Mundo Mujer S.A., Giros & Finanzas C.F.	7
Mutata	Antioquia	Bajo Cauca Antioqueño - Córdoba	Banco Agrario	1		Banco De Bogota, Banco Popular, Bancolombia, Citibank, Bbva Colombia, Banco De Occidente, Banco Caja Social Bcsc, Banco Davivienda, Colpatria Red Multibanca, Av Villas, Bancamía S.A.	25
Nechi	Antioquia	Bajo Cauca Antioqueño - Córdoba	Banco Agrario, Bancamía	2	Banco Agrario	Banco De Bogota, Bancolombia, Bbva, Bcsc, Davivienda, Banco Agrario, Av Villas, Bancamía, Giros Y Finanzas	24
Necoclí	Antioquia	Bajo Cauca Antioqueño - Córdoba				Banco De Bogota, Bancolombia, Citibank, Bbva Colombia, Banco De Occidente, Banco Caja Social Bcsc, Banco Davivienda, Colpatria Red Multibanca, Banco	52

						Agrario, Bancamía S.A., Giros & Finanzas C.F., Microempresas De Colombia	
Planetaria	Cordoba	Bajo Cauca Antioqueño - Córdoba	Banco De Bogotá, Bancolombia, Bbva, Banco Agrario, Bancamía, Mundo Mujer	6	Banco De Bogota, Bancolombia, Bbva, Occidente, Bcsc, Davivienda, Banco Agrario, Av Villas, Bancamía	Banco De Bogota, Bancolombia, Citibank, Bbva Colombia, Banco De Occidente, Banco Caja Social Bcsc, Banco Davivienda, Colpatría Red Multibanca, Banco Agrario, Av Villas, Bancamía S.A., Wwb S.A., Giros & Finanzas C.F., Serfinansa, Tuya	76
Pueblo Nuevo	Cordoba	Bajo Cauca Antioqueño - Córdoba	Banco Agrario	1	Banco Agrario	Banco De Bogota, Bancolombia, Citibank, Bbva Colombia, Banco De Occidente, Banco Davivienda, Colpatría Red Multibanca, Banco Agrario, Av Villas, Bancamía S.A., Banco Mundo Mujer S.A., Giros & Finanzas C.F.	24
Puerto Escondido	Cordoba	Bajo Cauca Antioqueño - Córdoba	Banco Agrario, Bancamía	2		Citibank, Banco De Occidente, Banco Caja Social Bcsc, Banco Davivienda, Colpatría Red Multibanca, Bancamía S.A.	9
Puerto Libertador	Cordoba	Bajo Cauca Antioqueño - Córdoba	Banco Agrario, Bancamía	1	Banco Agrario	Bancolombia, Bbva Colombia, Banco Caja Social Bcsc, Banco Davivienda, Av Villas, Bancamía S.A.	21
Purísima	Cordoba	Bajo Cauca Antioqueño - Córdoba	Banco Agrario	1		Banco Davivienda, Giros & Finanzas C.F.	5
Sahagún	Cordoba	Bajo Cauca Antioqueño - Córdoba	Banco De Bogotá, Bancolombia, Bbva, Banco Agrario, Bancamía, Mundo Mujer	6	Bancolombia, Davivienda, Banco Agrario, Av Villas	Banco De Bogota, Bancolombia, Citibank, Bbva Colombia, Banco De Occidente, Banco Davivienda, Colpatría Red Multibanca, Banco Agrario, Av Villas, Giros & Finanzas C.F., Serfinansa, Tuya	71
San Andrés De Cuerquía	Antioquia	Bajo Cauca Antioqueño - Córdoba	Banco Agrario	1	Ninguno	Banco De Bogota, Bancolombia, Bbva Colombia, Banco Caja Social Bcsc, Banco Davivienda, Banco Agrario, Bancamía S.A.	17
San Andrés De Sotavento	Cordoba	Bajo Cauca Antioqueño - Córdoba	Banco Agrario, Bancamía	2	Ninguno	Bancolombia, Citibank, Bbva Colombia, Banco De Occidente, Colpatría Red Multibanca, Av Villas, Banco Mundo Mujer S.A.	13
San Antero	Cordoba	Bajo Cauca Antioqueño - Córdoba	Banco De Occidente, Banco Agrario	2		Banco De Bogota, Bancolombia, Citibank, Bbva Colombia, Banco De Occidente, Banco Caja Social Bcsc, Banco Davivienda, Colpatría Red Multibanca, Banco Agrario, Bancamía S.A., Giros & Finanzas C.F.	26
San Bernardo	Cordoba	Bajo Cauca Antioqueño - Córdoba	Banco Agrario	1		Banco De Bogota, Bancolombia, Bbva Colombia, Banco Davivienda, Banco Agrario, Bancamía S.A., Giros & Finanzas C.F.	13

Del Viento							
San Carlos	Cordoba	Bajo Cauca Antioqueño - Córdoba	Banco Agrario	1		Bancolombia, Bbva Colombia, Banco Davivienda, Banco Agrario, Banco Mundo Mujer S.A.	9
San José De La Montaña	Antioquia	Bajo Cauca Antioqueño - Córdoba	Banco Agrario	1	Ninguno	Bancolombia, Citibank, Banco De Occidente, Banco Davivienda	6
San Jose De Ure	Cordoba	Bajo Cauca Antioqueño - Córdoba	Ninguno	1	Ninguno	Banco De Bogota, Bancolombia, Bbva Colombia, Banco Agrario, Bancamía S.A.	5
San Juan De Urabá	Antioquia	Bajo Cauca Antioqueño - Córdoba	Ninguno	-		Bancolombia, Citibank, Banco De Occidente, Banco Caja Social Bcsc, Banco Davivienda, Colpatría Red Multibanca, Microempresas De Colombia	12
San Pedro De Urabá	Antioquia	Bajo Cauca Antioqueño - Córdoba	Banco Agrario	1		Banco De Bogota, Bancolombia, Citibank, Bbva Colombia, Banco De Occidente, Banco Caja Social Bcsc, Banco Davivienda, Colpatría Red Multibanca, Banco Agrario, Bancamía S.A., Giros & Finanzas C.F.	44
San Pelayo	Cordoba	Bajo Cauca Antioqueño - Córdoba	Banco Agrario, Bancamía	2		Bancolombia, Citibank, Bbva Colombia, Banco De Occidente, Banco Davivienda, Av Villas, Bancamía S.A., Giros & Finanzas C.F.	15
Santa Rosa De Osos	Antioquia	Bajo Cauca Antioqueño - Córdoba	Banco Agrario, Banco De Bogotá, Bancolombia	3		Banco De Bogota, Bancolombia, Citibank, Bbva Colombia, Banco De Occidente, Banco Caja Social Bcsc, Banco Davivienda, Colpatría Red Multibanca, Banco Agrario, Av Villas, Bancamía S.A., Giros & Finanzas C.F., Cooperativa Financiera De Antioquia	69
Taraza	Antioquia	Bajo Cauca Antioqueño - Córdoba	Banco Agrario	1	Banco De Bogotá, Banco Agrario, Davivienda	Banco De Bogota, Bancolombia, Citibank, Bbva Colombia, Banco De Occidente, Banco Caja Social Bcsc, Banco Davivienda, Colpatría Red Multibanca, Banco Agrario, Av Villas, Bancamía S.A., Giros & Finanzas C.F., Microempresas De Colombia	54
Tierralta	Cordoba	Bajo Cauca Antioqueño - Córdoba	Banco Agrario, Bancamía	2	Bancolombia, Banco Agrario	Banco De Bogota, Bancolombia, Citibank, Bbva Colombia, Banco De Occidente, Banco Caja Social Bcsc, Banco Davivienda, Colpatría Red Multibanca, Banco Agrario, Av Villas, Bancamía S.A., Giros & Finanzas C.F.	83
Toledo	Antioquia	Bajo Cauca Antioqueño - Córdoba	Banco Agrario	1	Ninguno	Banco De Bogota, Bancolombia, Bbva Colombia, Banco Caja Social Bcsc, Banco Davivienda, Colpatría Red Multibanca, Banco Agrario, Av Villas, Bancamía S.A.	14
Tuchín	Cordoba	Bajo Cauca Antioqueño - Córdoba	Banco Agrario, Bancamía	2		Banco Agrario, Giros & Finanzas C.F.	3

Turbo	Antioquia	Bajo Cauca Antioqueño - Córdoba	Banco De Bogotá, Bancolombia, Bbva, Banco Agrario, Bancamía, Coomeva	6		Banco De Bogota, Banco Popular, Bancolombia, Citibank, Bbva Colombia, Banco De Occidente, Banco Caja Social Bcsc, Banco Davivienda, Colpatria Red Multibanca, Banco Agrario, Av Villas, Bancamía S.A., Giros & Finanzas C.F., Tuya	121
Valdivia	Antioquia	Bajo Cauca Antioqueño - Córdoba	Banco Agrario, Banco Mundial De La Mujer	2	Banco Agrario, Davivienda, Bancolombia	Banco De Bogota, Bancolombia, Citibank, Bbva Colombia, Banco De Occidente, Banco Davivienda, Colpatria Red Multibanca, Banco Agrario, Bancamía S.A., Giros & Finanzas C.F.	32
Valencia	Cordoba	Bajo Cauca Antioqueño - Córdoba	Banco Agrario, Bancamía	2	Bancolombia, Banco Agrario	Banco De Bogota, Banco Popular, Bancolombia, Citibank, Bbva Colombia, Banco De Occidente, Banco Davivienda, Colpatria Red Multibanca, Banco Agrario, Av Villas, Bancamía S.A., Giros & Finanzas C.F.	24
Yarumal	Antioquia	Bajo Cauca Antioqueño - Córdoba	Banco De Bogota, Banco Agrario, Bancolombia, Davivienda, Bancamía	5	Banco De Bogota, Bancolombia, Davivienda, Banco Agrario, Bancamía	Banco De Bogota, Bancolombia, Citibank, Bbva Colombia, Banco De Occidente, Banco Caja Social Bcsc, Banco Davivienda, Colpatria Red Multibanca, Banco Agrario, Av Villas, Bancamía S.A., Giros & Finanzas C.F.	86
Zaragoza	Antioquia	Bajo Cauca Antioqueño - Córdoba	Banco Agrario	1	Bancamía, Bancolombia, Davivienda	Bancolombia, Citibank, Bbva Colombia, Banco De Occidente, Banco Caja Social Bcsc, Banco Davivienda, Colpatria Red Multibanca, Banco Agrario, Av Villas, Bancamía S.A.; Giros & Finanzas C.F.	47
Acevedo	Huila	Caquetá	Banco Agrario	1		Banco De Bogota, Bancolombia, Bbva Colombia, Banco Caja Social Bcsc, Banco Davivienda, Banco Agrario, Bancamía S.A., Banco Mundo Mujer S.A., Giros & Finanzas C.F.	30
Agrado	Huila	Caquetá	Banco Agrario	1		Banco De Bogota, Bancolombia, Citibank, Bbva Colombia, Banco De Occidente, Banco Caja Social Bcsc, Banco Davivienda, Colpatria Red Multibanca, Banco Agrario, Bancamía S.A., Banco Mundo Mujer S.A.	18
Algeciras	Huila	Caquetá	Banco Agrario	1		Banco De Bogota, Bancolombia, Citibank, Bbva Colombia, Banco De Occidente, Banco Caja Social Bcsc, Banco Davivienda, Colpatria Red Multibanca, Banco Agrario, Bancamía S.A., Banco Mundo Mujer S.A., Giros & Finanzas C.F.	50
Altamira	Huila	Caquetá	Banco Agrario	1		Banco De Bogota, Bbva Colombia, Banco Caja Social Bcsc, Banco Davivienda, Banco Agrario, Bancamía S.A.	7
Belen De Los Andaquíes	Caquetá	Caquetá	Banco Agrario	1	Banco Agrario	Bancolombia, Bbva Colombia, Banco Caja Social Bcsc, Banco Davivienda, Banco Agrario, Av Villas, Bancamía S.A., Wwb S.A., Giros & Finanzas C.F.	15
Campoalegre	Huila	Caquetá	Bancolombia, Banco Agrario, Mundo Mujer	3		Banco De Bogota, Bancolombia, Citibank, Bbva Colombia, Banco De Occidente, Banco Caja Social Bcsc,	68

						Banco Davivienda, Colpatría Red Multibanca, Banco Agrario, Av Villas, Bancamía S.A., Wwb S.A., Banco Mundo Mujer S.A., Giros & Finanzas C.F.	
Cartagena Del Chaira	Caquetá	Caquetá	Banco Agrario, Bancamia	2	Banco Agrario	Banco De Bogota, Bancolombia, Citibank, Bbva Colombia, Banco De Occidente, Banco Caja Social Bcsc, Banco Davivienda, Banco Agrario, Bancamía S.A., Wwb S.A.	24
El Doncello	Caquetá	Caquetá	Banco De Bogotá, Banco Agrario	2	Banco Agrario	Banco De Bogota, Bancolombia, Bbva Colombia, Banco De Occidente, Banco Caja Social Bcsc, Banco Davivienda, Colpatría Red Multibanca, Banco Agrario, Bancamía S.A., Wwb S.A., Giros & Finanzas C.F.	27
Elías	Huila	Caquetá	Banco Agrario	1		Banco De Bogota, Banco Davivienda, Giros & Finanzas C.F.	9
Garzón	Huila	Caquetá	Banco De Bogotá, Banco Popular, Bancolombia, Bbva, Bcsc, Davivienda, Agrario, Wwb, Bancamía, Mundo Mujer, Bancompartir	11		Banco De Bogota, Bancolombia, Citibank, Bbva Colombia, Banco De Occidente, Banco Caja Social Bcsc, Banco Davivienda, Colpatría Red Multibanca, Banco Agrario, Av Villas, Bancamía S.A., Giros & Finanzas C.F.	148
Gigante	Huila	Caquetá	Bancolombia, Banco Agrario	2		Banco De Bogota, Bancolombia, Citibank, Bbva Colombia, Banco De Occidente, Banco Caja Social Bcsc, Banco Davivienda, Colpatría Red Multibanca, Banco Agrario, Av Villas, Bancamía S.A., Giros & Finanzas C.F.	41
Guadalupe	Huila	Caquetá	Banco Agrario	1		Banco De Bogota, Bancolombia, Citibank, Bbva Colombia, Banco De Occidente, Banco Davivienda, Colpatría Red Multibanca, Banco Agrario, Bancamía S.A., Banco Mundo Mujer S.A., Giros & Finanzas C.F.	21
Hobo	Huila	Caquetá	Banco Agrario	1		Banco De Bogota, Bancolombia, Bbva Colombia, Banco Caja Social Bcsc, Banco Davivienda, Banco Agrario, Bancamía S.A., Giros & Finanzas C.F.	18
Iquira	Huila	Caquetá	Banco Agrario	1		Banco De Bogota, Bancolombia, Banco Davivienda, Colpatría Red Multibanca, Av Villas	13
Isnos	Huila	Caquetá	Banco Agrario, Wwb, Mundo Mujer	3		Banco De Bogota, Bancolombia, Citibank, Bbva Colombia, Banco De Occidente, Banco Caja Social Bcsc, Banco Davivienda, Colpatría Red Multibanca, Banco Agrario, Bancamía S.A., Giros & Finanzas C.F.	31
La Argentina	Huila	Caquetá	Banco Agrario	1		Banco De Bogota, Bancolombia, Citibank, Bbva Colombia, Banco De Occidente, Banco Caja Social Bcsc, Banco Davivienda, Banco Agrario, Av Villas, Bancamía S.A., Giros & Finanzas C.F.	20

La Montañita	Caquetá	Caquetá	Banco Agrario	1	Banco Agrario	Banco De Bogota, Bbva Colombia, Banco Davivienda, Banco Agrario, Bancamía S.A., Wwb S.A., Giros & Finanzas C.F.	20
La Plata	Huila	Caquetá	Banco De Bogotá, Bancolombia, Davivienda, Agrario, Bancamía, Wwb, Mundo Mujer	7		Banco De Bogota, Bancolombia, Citibank, Bbva Colombia, Banco De Occidente, Banco Caja Social Bcsc, Banco Davivienda, Colpatría Red Multibanca, Banco Agrario, Av Villas, Bancamía S.A., Giros & Finanzas C.F.	103
Morelia	Caquetá	Caquetá	Banco Agrario	1	Banco Agrario	Banco De Bogota, Bbva Colombia, Banco Caja Social Bcsc, Banco Davivienda, Banco Agrario, Av Villas, Bancamía S.A., Wwb S.A.	15
Nátaga	Huila	Caquetá	Banco Agrario	1		Banco De Bogota, Banco Davivienda	7
Oporapa	Huila	Caquetá	Banco Agrario	1		Banco De Bogota, Bancolombia, Banco Caja Social Bcsc, Banco Davivienda, Av Villas, Giros & Finanzas C.F.	15
Paicol	Huila	Caquetá	Banco Agrario	1		Banco De Bogota, Bancolombia, Bbva Colombia, Banco Caja Social Bcsc, Banco Davivienda, Banco Agrario, Bancamía S.A.	13
Palermo	Huila	Caquetá	Banco Agrario, Bancolombia, Davivienda, Banco Mundo Mujer	4	Banco Agrario	Banco De Bogota, Bancolombia, Citibank, Bbva Colombia, Banco De Occidente, Banco Caja Social Bcsc, Banco Davivienda, Colpatría Red Multibanca, Banco Agrario, Bancamía S.A., Giros & Finanzas C.F.	48
Palestina	Huila	Caquetá	Banco Agrario	1		Banco De Bogota, Banco Popular, Bancolombia, Bbva Colombia, Banco Davivienda, Banco Agrario, Bancamía S.A.	12
Paujil	Caquetá	Caquetá	Banco Agrario	1	Banco Agrario	Bancolombia, Citibank, Banco De Occidente, Banco Davivienda, Colpatría Red Multibanca, Wwb S.A., Giros & Finanzas C.F.	18
Pital	Huila	Caquetá	Banco Agrario	1		Banco De Bogota, Bancolombia, Citibank, Bbva Colombia, Banco De Occidente, Banco Caja Social Bcsc, Banco Davivienda, Colpatría Red Multibanca, Banco Agrario, Bancamía S.A., Giros & Finanzas C.F.	18
Pitalito	Huila	Caquetá	Banco De Bogotá, Banco Popular, Bancolombia, Bbva, Banco De Occidente, Davivienda, Banco Agrario, Bancamía, Wwb, Bancamía, Bancompartir	13		Banco De Bogota, Bancolombia, Citibank, Bbva Colombia, Banco De Occidente, Banco Caja Social Bcsc, Banco Davivienda, Colpatría Red Multibanca, Banco Agrario, Av Villas, Bancamía S.A., Bancompartir S.A., Giros & Finanzas C.F., Serfinansa, Tuya	316
Puerto Rico	Caquetá	Caquetá	Banco De Bogotá, Banco Agrario	2	Banco Agrario	Banco De Bogota, Bancolombia, Citibank, Bbva Colombia, Banco De Occidente, Banco Caja Social Bcsc, Banco Davivienda, Colpatría Red Multibanca, Banco Agrario, Av Villas, Bancamía S.A., Wwb S.A., Giros & Finanzas C.F.	37

Rivera	Huila	Caquetá	Banco Agrario	1		Banco De Bogota, Bancolombia, Citibank, Bbva Colombia, Banco De Occidente, Banco Caja Social Bcsc, Banco Davivienda, Colpatría Red Multibanca, Banco Agrario, Av Villas, Bancamía S.A., Banco Mundo Mujer S.A., Giros & Finanzas C.F.	30
Saladoblanco	Huila	Caquetá	Banco Agrario	1		Banco De Bogota, Banco Popular, Bancolombia, Bbva Colombia, Banco Caja Social Bcsc, Banco Davivienda, Banco Agrario, Av Villas, Bancamía S.A., Giros & Finanzas C.F.	36
San Agustín	Huila	Caquetá	Banco Agrario	1		Banco De Bogota, Banco Popular, Bancolombia, Bbva Colombia, Banco Caja Social Bcsc, Banco Davivienda, Banco Agrario, Av Villas, Bancamía S.A., Giros & Finanzas C.F.	35
San José Del Fragua	Caquetá	Caquetá	Banco Agrario	1	Banco Agrario	Bancolombia, Bbva Colombia, Banco Caja Social Bcsc, Banco Davivienda, Banco Agrario, Bancamía S.A., Wwb S.A.	14
San Vicente Del Caguan	Caquetá	Caquetá	Banco Agrario, Bancolombia, Wwb	3	Banco Agrario, Bancolombia, Banco Dfe Bogotá	Banco De Bogota, Bancolombia, Citibank, Bbva Colombia, Banco De Occidente, Banco Caja Social Bcsc, Banco Davivienda, Colpatría Red Multibanca, Banco Agrario, Av Villas, Bancamía S.A., Wwb S.A., Giros & Finanzas C.F.	46
Santa María	Huila	Caquetá	Banco Agrario	1	Banco Agrario	Banco De Bogota, Bancolombia, Citibank, Banco De Occidente, Banco Davivienda, Colpatría Red Multibanca	12
Suaza	Huila	Caquetá	Banco Agrario	1		Banco De Bogota, Bancolombia, Citibank, Bbva Colombia, Banco De Occidente, Banco Davivienda, Colpatría Red Multibanca, Banco Agrario, Bancamía S.A., Giros & Finanzas C.F.	30
Tarqui	Huila	Caquetá	Banco Agrario	1		Banco De Bogota, Bancolombia, Citibank, Bbva Colombia, Banco De Occidente, Banco Caja Social Bcsc, Banco Davivienda, Colpatría Red Multibanca, Banco Agrario, Bancamía S.A., Giros & Finanzas C.F.	31
Teruel	Huila	Caquetá	Banco Agrario	1		Banco De Bogota, Bancolombia, Citibank, Bbva Colombia, Banco De Occidente, Banco Caja Social Bcsc, Banco Davivienda, Colpatría Red Multibanca, Banco Agrario, Bancamía S.A., Banco Mundo Mujer S.A.	20
Tesalia	Huila	Caquetá	Banco Agrario	1		Banco De Bogota, Bancolombia, Citibank, Banco De Occidente, Banco Caja Social Bcsc, Banco Davivienda, Colpatría Red Multibanca, Av Villas	26
Timaná	Huila	Caquetá	Banco Agrario	1		Banco De Bogota, Bancolombia, Citibank, Bbva Colombia, Banco De Occidente, Banco Caja Social Bcsc, Banco Davivienda, Colpatría Red Multibanca, Banco	35

						Agrario, Av Villas, Bancamía S.A., Banco Mundo Mujer S.A., Giros & Finanzas C.F.	
Yaguará	Huila	Caquetá	Bancolombia	1		Banco De Bogota, Bancolombia, Citibank, Bbva Colombia, Banco De Occidente, Banco Caja Social Bcsc, Banco Davivienda, Colpatría Red Multibanca, Banco Agrario, Bancamía S.A., Giros & Finanzas C.F.	26
Buenos Aires	Cauca	Cauca - Valle del Cauca	Banco Agrario	1		Banco De Bogota, Bancolombia, B Bva Colombia, Banco Caja Social Bcsc, Banco Agrario, Av Villas, Bancamía S.A., Wwb S.A.	17
Caldono	Cauca	Cauca - Valle del Cauca	Banco Agrario	1	Ninguno	Banco De Bogota, Bancolombia, Bbva Colombia, Banco Davivienda, Av Villas, Bancamía S.A.	20
Caloto	Cauca	Cauca - Valle del Cauca	Banco Agrario	1	Banco De Bogotá, Bancolombia, Banco Agrario, Av Villas, Bancamía, Wwb	Bancolombia, Citibank, Banco De Occidente, Banco Caja Social Bcsc, Banco Davivienda, Colpatría Red Multibanca, Av Villas	15
Candelaria	Valle del Cauca	Cauca - Valle del Cauca	Banco De Bogotá, Banco Agrario, Mundo Mujer	3	Banco Agrario; Banco De Bogotá, Davivienda	Banco De Bogota, Bancolombia, Citibank, Bbva, Occidente, Bcsc, Davivienda, Colpatría, Banco Agrario, Av Villas, Bancamía, Wwb, Giros Y Finanzas	163
Corinto	Cauca	Cauca - Valle del Cauca	Banco Agrario	1	Banco De Bogotá, Bancolombia, Banco Agrario, Av Villas, Bancamía, Wwb	Banco De Bogota, Bancolombia, Citibank, Bbva Colombia, Banco De Occidente, Banco Caja Social Bcsc, Banco Davivienda, Colpatría Red Multibanca, Banco Agrario, Av Villas, Bancamía S.A.	56
Florida	Valle del Cauca	Cauca - Valle del Cauca	Banco De Bogotá, Bancolombia, Agrario, Bancamía, Wwb	7	Banco Agrario; Banco De Bogotá, Davivienda	Banco De Bogota, Bancolombia, Citibank, Bbva, Occidente, Bcsc, Davivienda, Colpatría, Banco Agrario, Av Villas, Bancamía, Wwb, Giros Y Finanzas	102
Guachené	Cauca	Cauca - Valle del Cauca	Corpbanca, Bancolombia	2	Banco De Bogotá, Bancolombia, Banco Agrario, Av Villas, Bancamía, Wwb	Banco De Bogota, Bancolombia, Citibank, Banco De Occidente, Banco Davivienda, Banco Agrario, Giros & Finanzas C.F.	9
Jambalo	Cauca	Cauca - Valle del Cauca	Banco Agrario	1	Ninguno	Av Villas	1
Jamundí	Valle del Cauca	Cauca - Valle del Cauca	Banco De Bogotá, Bancolombia, Bbva, Davivienda, Av Villas, Bancamía, Wwb, Mundo Mujer	8	Banco Agrario; Banco De Bogotá, Davivienda	Banco De Bogota, Bancolombia, Citibank, Bbva, Occidente, Bcsc, Davivienda, Colpatría, Banco Agrario, Av Villas, Bancamía, Wwb, Giros Y Finanzas, Tuya	256
Miranda	Cauca	Cauca - Valle del Cauca	Bancolombia, Banco Agrario, Banco De Bogotá	3	Banco De Bogotá, Bancolombia, Banco Agrario, Av Villas, Bancamía, Wwb	Banco De Bogota, Bancolombia, Citibank, Bbva Colombia, Banco De Occidente, Banco Caja Social Bcsc, Banco Davivienda, Colpatría Red Multibanca, Banco Agrario, Av Villas, Bancamía S.A., Banco Mundo Mujer S.A., Bancompartir S.A., Giros & Finanzas C.F.	54



Morales	Cauca	Cauca - Valle del Cauca	Banco Agrario	1	Banco Agrario	Banco De Bogota, Bancolombia, Citibank, Bbva Colombia, Banco De Occidente, Banco Davivienda, Colpatría Red Multibanca, Banco Agrario, Av Villas, Bancamía S.A., Wwb S.A., Banco Mundo Mujer S.A., Bancompartir S.A., Giros & Finanzas C.F.	25
Padilla	Cauca	Cauca - Valle del Cauca	Banco Agrario	1	Ninguno	Banco De Bogota, Bancolombia, Citibank, Bbva Colombia, Banco De Occidente, Banco Davivienda, Colpatría Red Multibanca, Banco Agrario, Bancamía S.A., Giros & Finanzas C.F.	12
Piendamó	Cauca	Cauca - Valle del Cauca	Banco Agrario, Mundo Mujer	2	Banco Agrario	Banco De Bogota, Bancolombia, Citibank, Bbva Colombia, Banco De Occidente, Banco Caja Social Bcsc, Banco Davivienda, Colpatría Red Multibanca, Banco Agrario, Av Villas, Bancamía S.A., Wwb S.A., Giros & Finanzas C.F.	66
Pradera	Valle del Cauca	Cauca - Valle del Cauca	Banco Agrario, Wwb	2	Banco Agrario; Banco De Bogotá, Davivienda	Banco De Bogota, Bancolombia, Citibank, Bbva, Occidente, Bcsc, Davivienda, Colpatría, Banco Agrario, Av Villas, Bancamía, Wwb, Mundo Mujer, Giros Y Finanzas	69
Puerto Tejada	Cauca	Cauca - Valle del Cauca	Banco De Bogotá, Occidente, Banco Agrario, Wwb, Mundo Mujer	5	Banco De Bogotá, Bancolombia, Banco Agrario, Av Villas, Bancamía, Wwb	Banco De Bogota, Bancolombia, Citibank, Bbva Colombia, Banco De Occidente, Banco Caja Social Bcsc, Colpatría Red Multibanca, Banco Agrario, Av Villas, Bancamía S.A., Giros & Finanzas C.F., Serfinansa	114
Santander De Quilichao	Cauca	Cauca - Valle del Cauca	Banco De Bogotá, Bancolombia, Occidente, Davivienda, Agrario, Bancamía, Wwb, Mundo Mujer	8	Banco De Bogotá, Bancolombia, Banco Agrario, Av Villas, Bancamía, Wwb, Mundo Mujer	Banco De Bogota, Bancolombia, Citibank, Bbva Colombia, Banco De Occidente, Banco Caja Social Bcsc, Banco Davivienda, Colpatría Red Multibanca, Banco Agrario, Av Villas, Bancamía S.A., Serfinansa	136
Silvia	Cauca	Cauca - Valle del Cauca	Banco Agrario	1	Banco Agrario	Banco De Bogota, Bancolombia, Citibank, Bbva Colombia, Banco De Occidente, Banco Caja Social Bcsc, Banco Davivienda, Colpatría Red Multibanca, Banco Agrario, Av Villas, Bancamía S.A., Wwb S.A., Banco Mundo Mujer S.A.	40
Suárez	Cauca	Cauca - Valle del Cauca	Banco Agrario	1	Banco Agrario	Banco De Bogota, Bancolombia, Bbva Colombia, Banco Caja Social Bcsc, Banco Davivienda, Banco Agrario, Av Villas, Bancamía S.A., Giros & Finanzas C.F.	26
Toribio	Cauca	Cauca - Valle del Cauca	Banco Agrario	1	Banco Agrario	Banco De Bogota, Bancolombia, Citibank, Bbva Colombia, Banco De Occidente, Banco Caja Social Bcsc, Banco Davivienda, Colpatría Red Multibanca, Banco Agrario, Av Villas, Bancamía S.A.	13
Villa Rica	Cauca	Cauca - Valle del Cauca	Ninguno	-	Ninguno	Banco De Bogota, Bancolombia, Citibank, Bbva Colombia, Banco De Occidente, Banco Caja Social Bcsc,	25

						Banco Davivienda, Colpatría Red Multibanca, Banco Agrario, Bancamía S.A., Giros & Finanzas C.F.	
Acacías	Meta	Meta	Banco De Bogotá, Banco Popular, Bancolombia, Bbva, Bcsc, Davivienda, Banco Agrario, Wwb, Mundo Mujer	9		Banco De Bogota, Banco Popular, Bancolombia, Citibank, Bbva Colombia, Banco De Occidente, Banco Caja Social Bcsc, Banco Davivienda, Colpatría Red Multibanca, Banco Agrario, Av Villas, Bancamía S.A., Giros & Finanzas C.F.	263
Barranca De Upía	Meta	Meta	Banco De Bogotá	1		Banco De Bogota, Citibank, Banco De Occidente, Banco Davivienda	7
Cabuyaro	Meta	Meta	Banco De Bogotá, Banco Agrario	2		Banco De Bogota, Bancolombia, Banco Davivienda	12
Castilla La Nueva	Meta	Meta	Banco De Bogotá, Banco Agrario	2		Banco De Bogota, Bancolombia, Citibank, Bbva Colombia, Banco De Occidente, Banco Caja Social Bcsc, Banco Davivienda, Colpatría Red Multibanca, Banco Agrario, Giros & Finanzas C.F.	22
Cubarral	Meta	Meta	Banco Agrario	1	Banco Agrario	Banco De Bogota, Bancolombia, Citibank, Bbva Colombia, Banco De Occidente, Banco Caja Social Bcsc, Banco Davivienda, Banco Agrario, Av Villas, Bancamía S.A., Wwb S.A.	23
Cumaral	Meta	Meta	Banco De Bogotá, Banco Agrario, Bancolombia	3		Banco De Bogota, Bancolombia, Citibank, Bbva Colombia, Banco De Occidente, Banco Caja Social Bcsc, Banco Davivienda, Colpatría Red Multibanca, Banco Agrario, Av Villas, Bancamía S.A., Wwb S.A., Banco Mundo Mujer S.A.	33
El Calvario	Meta	Meta	Ninguno	-		Banco Davivienda, Banco Agrario	4
El Castillo	Meta	Meta	Banco Agrario	1		Bancolombia, Citibank, Bbva Colombia, Banco De Occidente, Banco Davivienda, Colpatría Red Multibanca, Av Villas	11
El Dorado	Meta	Meta	Ninguno	-		Banco De Bogota, Bancolombia, Bbva Colombia, Banco Davivienda, Banco Agrario, Av Villas	8
Fuente De Oro	Meta	Meta	Banco Agrario	1	Banco Agrario	Banco De Bogota, Bancolombia, Citibank, Bbva Colombia, Banco De Occidente, Banco Caja Social Bcsc, Banco Davivienda, Colpatría Red Multibanca, Bancamía S.A., Banco Mundo Mujer S.A.	21
Granada	Meta	Meta	Banco De Bogotá, Banco Popular, Bancolombia, Bbva, Bcsc, Davivienda, Agrario, Bancamía, Wwb, Mundo Mujer	12	Banco De Bogota, Bancolombia, Bbva, Banco Agrario	Banco De Bogota, Bancolombia, Citibank, Bbva Colombia, Banco De Occidente, Banco Caja Social Bcsc, Banco Davivienda, Colpatría Red Multibanca, Banco Agrario, Av Villas, Bancamía S.A., Giros & Finanzas C.F.	122

Guamal	Meta	Meta	Banco De Bogotá, Banco Agrario, Banco Mundo Mujer	3		Banco De Bogota, Bancolombia, Citibank, Bbva Colombia, Banco De Occidente, Banco Caja Social Bcsc, Banco Davivienda, Colpatría Red Multibanca, Banco Agrario, Av Villas, Bancamía S.A., Giros & Finanzas C.F.	45
La Macarena	Meta	Meta	Banco Agrario	1	Ninguno	Banco De Bogota, Bancolombia, Bbva Colombia, Banco Davivienda, Banco Agrario, Bancamía S.A.	8
Lejanias	Meta	Meta	Banco Agrario	1	Bancamia, Banco Agrario	Banco De Bogota, Bancolombia, Bbva Colombia, Banco De Occidente, Banco Caja Social Bcsc, Banco Davivienda, Banco Agrario, Bancamía S.A.	11
Mapiripán	Meta	Meta	Banco Agrario	1		Bancolombia	3
Mesetas	Meta	Meta	Banco Agrario	1	Bancamia, Banco Agrario	Banco De Bogota, Bancolombia, Bbva Colombia, Banco Caja Social Bcsc, Banco Davivienda, Av Villas, Bancamía S.A.	14
Puerto Concordia	Meta	Meta	Ninguno	-	Banco Agrario	Banco De Bogota, Bancolombia, Citibank, Banco De Occidente, Banco Davivienda, Colpatría Red Multibanca	12
Puerto Gaitán	Meta	Meta	Banco De Bogotá, Bancolombia, Bbva, Davivienda, Banco Agrario, Wwb	6		Banco De Bogota, Citibank, Bbva Colombia, Banco De Occidente, Banco Caja Social Bcsc, Banco Davivienda, Colpatría Red Multibanca, Av Villas, Giros & Finanzas C.F.	64
Puerto Lleras	Meta	Meta	Banco Agrario	1	Banco Agrario	Banco De Bogota, Bancolombia, Citibank, Banco De Occidente, Banco Davivienda, Colpatría Red Multibanca, Banco Agrario, Banco Mundo Mujer S.A., Giros & Finanzas C.F.	20
Puerto López	Meta	Meta	Banco De Bogotá, Bancolombia, Bbva, Banco Agrario, Banco Mundo Mujer	5		Banco De Bogota, Bancolombia, Citibank, Bbva Colombia, Banco De Occidente, Banco Caja Social Bcsc, Banco Davivienda, Colpatría Red Multibanca, Banco Agrario, Av Villas, Wwb S.A., Giros & Finanzas C.F.	82
Puerto Rico	Meta	Meta	Banco Agrario	1	Banco Agrario	Banco De Bogota, Bancolombia, Citibank, Bbva Colombia, Banco De Occidente, Banco Davivienda, Colpatría Red Multibanca, Banco Agrario, Bancamía S.A.	16
Restrepo	Meta	Meta	Banco De Bogota, Banco Agrario	2		Banco De Bogota, Bancolombia, Citibank, Bbva Colombia, Banco De Occidente, Banco Caja Social Bcsc, Banco Davivienda, Colpatría Red Multibanca, Banco Agrario, Av Villas, Bancamía S.A., Serfinansa	37
San Carlos De Guaroa	Meta	Meta	Banco Agrario	1		Banco De Bogota, Bancolombia, Bbva Colombia, Banco Davivienda, Av Villas, Banco Mundo Mujer S.A.	10
San Juan De Arama	Meta	Meta	Banco Agrario	1	Banco Agrario	Banco De Bogota, Banco Davivienda, Giros & Finanzas C.F.	6

San Juanito	Meta	Meta	Banco Agrario	1		Bbva Colombia, Banco Davivienda, Banco Agrario, Av Villas, Giros & Finanzas C.F.	25
San Martín	Meta	Meta	Banco De Bogotá, Banco Agrario	2		Banco De Bogota, Bancolombia, Citibank, Bbva Colombia, Banco De Occidente, Banco Caja Social Bcsc, Banco Davivienda, Colpatría Red Multibanca, Banco Agrario, Bancamía S.A., Banco Mundo Mujer S.A.	48
Uribe	Meta	Meta	Ninguno	-	Banco Agrario	Bancolombia, Banco Caja Social Bcsc, Banco Davivienda	4
Vistahermosa	Meta	Meta	Banco Agrario	1	Banco Agrario	Banco De Bogota, Bancolombia, Bbva Colombia, Banco Caja Social Bcsc, Banco Agrario, Bancamía S.A., Wwb S.A.	15
Arjona	Bolívar	Montes De María	Bancolombia, Banco Agrario, Bancamía	3		Banco De Bogota, Bancolombia, Citibank, Bbva Colombia, Banco De Occidente, Banco Davivienda, Colpatría Red Multibanca, Banco Agrario, Av Villas, Bancamía S.A., Banco Mundo Mujer S.A., Giros & Finanzas C.F., Serfinansa, Oicolumbia	48
Betulia	Sucre	Montes De María	Ninguno	-	Banco Agrario	Banco De Bogota, Bancolombia, Citibank, Banco De Occidente, Banco Davivienda, Banagrario, Wwb S.A.	9
Buenavista	Sucre	Montes De María	Banco Agrario	1		Banco De Bogota, Bancolombia, Banco Davivienda, Wwb S.A.	7
Chalan	Sucre	Montes De María	Ninguno	-	Banco Agrario	Banco Davivienda, Banagrario, Wwb S.A.	4
Cicuco	Bolívar	Montes De María	Ninguno	-		Bancolombia, Banco Davivienda, Av Villas Giros & Finanzas C.F.	10
Coloso	Sucre	Montes De María	Ninguno	-	Banco Agrario	Bancolombia, Banco Davivienda, Banagrario	6
Córdoba	Bolívar	Montes De María	Ninguno	-		Banco Davivienda, Colpatría Red Multibanca, Banco Agrario	5
Corozal	Sucre	Montes De María	Banco De Bogotá, Bancolombia, Banco Agrario, Bancamía, Wwb	6	Banco Agrario, Bbva, Bancolombia, Banco De Bogotá	Banco De Bogota, Bancolombia, Citibank, Bbva Colombia, Banco De Occidente, Banco Caja Social Bcsc, Banco Davivienda, Colpatría Red Multibanca, Banagrario, Av Villas, Wwb S.A., Giros & Finanzas C.F., Tuya	69
El Carmen De Bolívar	Bolívar	Montes De María	Banco De Bogotá, Mundo Mujer, Davivienda, Bancamía	4	Bancolombia, Bbva, Davivienda, Banco Agrario, Wwb	Bancolombia, Bancolombia, Citibank, Bbva Colombia, Banco De Occidente, Banco Caja Social Bcsc, Banco Davivienda, Colpatría Red Multibanca, Banco Agrario, Av Villas, Wwb S.A., Giros & Finanzas C.F.	34
El Guamo	Bolívar	Montes De María	Ninguno	-		Bancolombia, Banco Davivienda	3
El Roble	Sucre	Montes De María	Ninguno	-		Banco Agrario	3

Galeras	Sucre	Montes De María	Banco Agrario	1		Bancolombia, Citibank, Bbva Colombia, Banco De Occidente, Banco Caja Social Bcsc, Banco Davivienda, Banagrario, Wwb S.A., Giros & Finanzas C.F.	16
Los Palmitos	Sucre	Montes De María	Banco Agrario	1	Banco Agrario	Banco De Bogota, Bancolombia, Banco Caja Social Bcsc, Banco Davivienda, Banagrario, Av Villas, Bancamía S.A., Wwb S.A., Banco Mundo Mujer S.A.	15
Magangué	Bolivar	Montes De María	Banco De Bogotá, Bancolombia, Bbva, Davivienda; Banco Agrario, Bancamía, Wwb, Mundo Mujer, Bancompartir	9		Banco De Bogota, Banco Popular, Bancolombia, Citibank, Bbva Colombia, Banco De Occidente, Banco Caja Social Bcsc, Banco Davivienda, Colpatría Red Multibanca, Banco Agrario, Av Villas, Bancamía S.A., Wwb S.A., Giros & Finanzas C.F., Serfinansa, Tuya, Oicolumbia	126
Mahates	Bolivar	Montes De María	Ninguno	-		Bancolombia, Bbva Colombia, Banco Davivienda, Banco Agrario, Giros & Finanzas C.F.	17
María La Baja	Bolivar	Montes De María	Banco Agrario	1	Bbva, Banco Agrario, Bancamía	Bancolombia, Banco Caja Social Bcsc, Banco Davivienda, Banco Agrario, Av Villas, Bancamía S.A., Banco Mundo Mujer S.A.	19
Mompos	Bolivar	Montes De María	Banco Popular, Bancolombia, Banco Agrario, Bbva	4		Banco Popular, Bancolombia, Citibank, Banco De Occidente, Banco Caja Social Bcsc, Banco Davivienda, Colpatría Red Multibanca, Banco Agrario, Av Villas, Bancamía S.A., Giros & Finanzas C.F.	57
Morroa	Sucre	Montes De María	Ninguno	-	Banco Agrario	Bancolombia, Banco Davivienda, Banagrario	4
Ovejas	Sucre	Montes De María	Banco Agrario	1	Banco Agrario, Wwb	Bancolombia, Citibank, Banco De Occidente, Banco Davivienda, Colpatría Red Multibanca, Wwb S.A.	12
Palmito	Sucre	Montes De María	Ninguno	-	Banco Agrario, Wwb	Banco De Bogota, Bbva Colombia, Banagrario, Bancamía S.A., Wwb S.A.	7
Plato	Magdalena	Montes De María	Bancolombia, Bbva, Banco Agrario, Bancamía	4		Bancolombia, Citibank, Banco De Occidente, Banco Caja Social Bcsc, Banco Davivienda, Colpatría Red Multibanca, Av Villas, Giros & Finanzas C.F., Serfinansa	42
Sampues	Sucre	Montes De María	Banco Agrario	1	Banco Agrario, Wwb	Banco De Bogota, Bancolombia, Citibank, Bbva Colombia, Banco De Occidente, Banco Caja Social Bcsc, Banco Davivienda, Colpatría Red Multibanca, Banagrario, Av Villas, Bancamía S.A., Wwb S.A., Giros & Finanzas C.F.	32
San Jacinto	Bolivar	Montes De María	Banco Agrario	1	Bancolombia, Bbva, Davivienda, Banco Agrario, Wwb	Banco De Bogota, Bancolombia, Citibank, Bbva Colombia, Banco De Occidente, Banco Davivienda, Colpatría Red Multibanca, Banco Agrario, Giros & Finanzas C.F.	21
San Juan Nepomuceno	Bolivar	Montes De María	Banco Agrario	1	Bancolombia, Bbva, Davivienda, Banco Agrario, Wwb	Bancolombia, Citibank, Bbva Colombia, Banco De Occidente, Banco Caja Social Bcsc, Banco Davivienda,	24

						Colpatria Red Multibanca, Av Villas, Giros & Finanzas C.F.	
San Onofre	Sucre	Montes De María	Banco Agrario, Bancamía, Mundo Mujer	3	Banco Agrario, Bancolombia, Banco De Bogotá	Banco De Bogota, Bancolombia, Citibank, Bbva, Occidente, Davivienda, Colpatria, Bancamía, Wwb, Giros Y Finanzas	21
San Pedro	Sucre	Montes De María	Banco Agrario	1		Banco De Bogota, Bancolombia, Banco Davivienda, Banagrario, Bancamía S.A., Wwb S.A., Giros & Finanzas C.F.	14
Santa Ana	Magdalena	Montes De María	Banco Agrario	1		Banco De Bogota, Banco Popular, Bancolombia, Citibank, Bbva Colombia, Banco De Occidente, Banco Caja Social Bcsc, Colpatria Red Multibanca, Banco Agrario, Av Villas, Bancamía S.A., Giros & Finanzas C.F.	19
Sincé	Sucre	Montes De María	Bancolombia, Banco Agrario	2	Banco Agrario	Bancolombia, Citibank, Bbva, Occidente, Bcsc, Davivienda, Colpatria, Bancamía, Giros Y Finanzas	18
Talaigua Nuevo	Bolivar	Montes De María	Ninguno	-		Banco De Bogota, Banco Davivienda	5
Toluviejo	Sucre	Montes De María	Banco Agrario	1	Banco Agrario	Banco De Bogota, Bancolombia, Citibank, Bbva, Bcsc, Davivienda, Colpatria, Banco Agrario, Av Villas, Bancamía, Wwb	24
Turbaco	Bolivar	Montes De María	Davivienda, Mundo Mujer	2	Bancolombia, Bbva, Davivienda, Banco Agrario, Wwb	Banco De Bogota, Bancolombia, Citibank, Bbva Colombia, Banco De Occidente, Banco Caja Social Bcsc, Banco Davivienda, Colpatria Red Multibanca, Banco Agrario, Av Villas, Bancamía S.A., Wwb S.A., Giros & Finanzas C.F., Serfinansa	103
Turbana	Bolivar	Montes De María	Ninguno	-	Ninguno	Bancolombia, Citibank, Banco De Occidente, Banco Caja Social Bcsc, Banco Davivienda, Colpatria Red Multibanca, Banco Agrario, Av Villas	14
Zambrano	Bolivar	Montes De María	Ninguno	-	Ninguno	Banco De Bogota, Bancolombia, Bbva Colombia, Banco Davivienda, Bancamía S.A., Giros & Finanzas C.F.	9
Aipe	Huila	Sur Del Tolima	Bancolombia, Banco Agrario	2		Banco De Bogota, Bancolombia, Citibank, Bbva Colombia, Banco De Occidente, Banco Caja Social Bcsc, Banco Davivienda, Colpatria Red Multibanca, Banco Agrario, Bancamía S.A.	22
Ataco	Tolima	Sur Del Tolima	Banco Agrario	1	Banco Agrario	Banco De Bogota, Bancolombia, Bbva, Bcsc, Colpatria, Banco Agrario, Av Villas, Bancamía	27
Baraya	Huila	Sur Del Tolima	Banco Agrario	1	Banco Agrario	Banco De Bogota, Bancolombia, Citibank, Banco De Occidente, Banco Davivienda, Colpatria Red Multibanca	11
Chaparral	Tolima	Sur Del Tolima	Banco De Bogotá, Bancolombia, Davivienda, Agrario, Bancamía, Wwb, Mundo Mujer	6	Banco Agrario; Banco De Bogotá, Davivienda, Banco Mundo Mujer	Banco De Bogota, Citibank, Bbva, Occidente, Bcsc, Davivienda, Colpatria, Banco Agrario, Av Villas, Bancamía, Giros Y Finanzas	79

Colombia	Huila	Sur Del Tolima	Banco Agrario	1	Banco Agrario	Banco De Bogotá, Bcsc, Davivienda	7
Coyaima	Tolima	Sur Del Tolima	Banco Agrario	1	Banco Agrario; Banco De Bogotá, Davivienda, Banco Mundo Mujer	Banco De Bogota, Bancolombia, Citibank, Bbva, Occidente, Bcsc, Davivienda, Colpatría, Banco Agrario, Bancamía, Giros Y Finanzas	22
Espinal	Tolima	Sur Del Tolima	Banco De Bogotá, Banco Popular, Bancolombia, Bbva, Banco De Occidente, Bcsc, Davivienda, Banco Agrario, Av Villas, Wwb, Mundo Mujer	11		Banco De Bogota, Bancolombia, Citibank, Bbva Colombia, Banco De Occidente, Banco Caja Social Bcsc, Banco Davivienda, Colpatría Red Multibanca, Banagrario, Av Villas, Bancamía S.A., Giros & Finanzas C.F., Serfinans, Tuya	159
Guamo	Tolima	Sur Del Tolima	Bancolombia, Banco Agrario, Banco De Bogotá	3		Banco De Bogota, Bancolombia, Citibank, Bbva Colombia, Banco De Occidente, Banco Caja Social Bcsc, Banco Davivienda, Colpatría Red Multibanca, Banagrario, Bancamía S.A., Banco Mundo Mujer S.A., Giros & Finanzas C.F.	31
Natagaima	Tolima	Sur Del Tolima	Banco Agrario, Banco De Bogotá	2		Banco De Bogota, Bancolombia, Citibank, Bbva Colombia, Banco De Occidente, Banco Caja Social Bcsc, Banco Davivienda, Colpatría Red Multibanca, Banagrario, Bancamía S.A., Giros & Finanzas C.F.	24
Ortega	Tolima	Sur Del Tolima	Davivienda, Banco Agrario	2		Banco De Bogota, Bancolombia, Citibank, Bbva Colombia, Banco De Occidente, Banco Caja Social Bcsc, Banco Davivienda, Colpatría Red Multibanca, Banagrario, Av Villas, Bancamía S.A., Banco Mundo Mujer S.A., Giros & Finanzas C.F.	32
Planadas	Tolima	Sur Del Tolima	Banco Agrario	1	Banco Agrario; Banco De Bogotá, Davivienda	Banco De Bogota, Bancolombia, Citibank, Bbva, Occidente, Bcsc, Davivienda, Colpatría, Banco Agrario, Av Villas, Bancamía, Giros Y Finanzas	81
Prado	Tolima	Sur Del Tolima	Banco Agrario	1		Banco De Bogota, Citibank, Bbva Colombia, Banco De Occidente, Banco Caja Social Bcsc, Banco Davivienda, Colpatría Red Multibanca, Banagrario, Av Villas, Bancamía S.A., Giros & Finanzas C.F.	19
Purificación	Tolima	Sur Del Tolima	Banco De Bogotá, Bancolombia, Banco Agrario	3		Banco De Bogota, Bancolombia, Citibank, Bbva Colombia, Banco De Occidente, Banco Caja Social Bcsc, Banco Davivienda, Colpatría Red Multibanca, Banagrario, Av Villas, Bancamía S.A., Giros & Finanzas C.F.	55
Rioblanco	Tolima	Sur Del Tolima	Banco Agrario	1	Banco Agrario; Banco De Bogotá, Davivienda	Banco De Bogota, Bancolombia, Citibank, Bbva, Occidente, Davivienda, Banco Agrario, Bancamía	18
Roncesvalles	Tolima	Sur Del Tolima	Banco Agrario	1	Banco Agrario	Banco De Bogota, Bancolombia, Bbva Colombia, Banco Davivienda, Banco Agrario, Bancamía	9

Saldaña	Tolima	Sur Del Tolima	Bancolombia, Banco Agrario, Mundo Mujer	3	Banco Agrario; Banco De Bogotá, Davivienda	Banco De Bogota, Bancolombia, Citibank, Bbva, Occidente, Bcsc, Davivienda, Colpatria, Banco Agrario, Bancamía, Giros Y Finanzas	27
San Antonio	Tolima	Sur Del Tolima	Banco Agrario	1	Banco Agrario	Banco De Bogota, Bancolombia, Bbva Colombia, Banco Davivienda, Banco Agrario De Colombia, Av Villas, Bancamía	15
Tello	Huila	Sur Del Tolima	Banco Agrario	1	Banco Agrario	Banco De Bogota, Bancolombia, Bbva Colombia, Banco Caja Social Bcsc, Banco Davivienda, Banco Agrario, Bancamía S.A. Banco Agrario, Bancamía	14
Villavieja	Huila	Sur Del Tolima	Banco Agrario	1		Banco De Bogota, Bancolombia, Banco Davivienda, Colpatria Red Multibanca, Av Villas	13
Francisco Pizarro	Nariño	Tumaco	Ninguno	-		Banco Agrario	1
Tumaco	Nariño	Tumaco	Banco De Bogotá, Banco Popular, Bancolombia, Banco Agrario, Davivienda, Bancamía, Wwb	6	Banco Agrario	Banco De Bogota, Bancolombia, Citibank, Bbva Colombia, Banco De Occidente, Banco Caja Social Bcsc, Banco Davivienda, Colpatria Red Multibanca, Banco Agrario, Av Villas, Bancamía S.A., Wwb S.A.	84



**Anexo 18. Oferta de cooperativas financieras, compañías de financiamiento comercial y ONG microfinancieras en los 197 municipios focalizados por la Iniciativa de Finanzas Rurales**

Municipio	Depto	Corredor	CFC	CFC Existentes	Cooperativas	Cooperativas Existentes	ONG	ONG presentes oficina	ONG presentes con asesor
Angostura	Antioquia	Bajo Cauca Antioqueño - Córdoba	0	Ninguna	1	Cooperativa Multiactiva Santa Rosa De Osos	0	Ninguna	Ninguna
Anori	Antioquia	Bajo Cauca Antioqueño - Córdoba	0	Ninguna	1	Coopriachon	0	Ninguna	Ninguna
Apartadó	Antioquia	Bajo Cauca Antioqueño - Córdoba	1	Giros Y Finanzas	6	Cfa, Confiar, Coofinep, Cootrasena, Coopetraban, Microempresas De Colombia	1	Fundación De La Mujer	Fundación De La Mujer
Arboletes	Antioquia	Bajo Cauca Antioqueño - Córdoba	0	Ninguna	3	Cootramed, Coopetraban, Microempresas De Colombia	1	Fundación De La Mujer	Fundación De La Mujer
Ayapel	Cordoba	Bajo Cauca Antioqueño - Córdoba	0	Ninguna	0	Ninguna	0	Ninguna	Ninguna
Briceño	Antioquia	Bajo Cauca Antioqueño - Córdoba	0	Ninguna	1	Cfa	0	Ninguna	Actuar Famiempresas,
Buenavista	Cordoba	Bajo Cauca Antioqueño - Córdoba	0	Ninguna	0	Ninguna	0	Ninguna	Ninguna
Caceres	Antioquia	Bajo Cauca Antioqueño - Córdoba	0	Ninguna	1	Cootramed	0	Ninguna	Actuar Famiempresas,
Campamento	Antioquia	Bajo Cauca Antioqueño - Córdoba	0	Ninguna	0	0	0	Ninguna	Ninguna
Canalete	Cordoba	Bajo Cauca Antioqueño - Córdoba	0	Ninguna	0	Ninguna	0	Ninguna	Ninguna
Carepa	Antioquia	Bajo Cauca Antioqueño - Córdoba	0	Ninguna	1	Microempresas De Colombia	0	Ninguna	Ninguna
Caucasia	Antioquia	Bajo Cauca Antioqueño - Córdoba	0	Ninguna	1	Cfa, Confiar, Cootramed, Cootraban, Microempresas De Antioquia	1	Fundacion Delamujer, Interactuar	Actuar Famiempresas, Fundación De La Mujer

Cereté	Cordoba	Bajo Cauca Antioqueño - Córdoba	0	Ninguna	0	Ninguna	1	Fundación De La Mujer	Fundacion Delamujer
Chigorodó	Antioquia	Bajo Cauca Antioqueño - Córdoba	0	Ninguna	2	Cootramed, Microempresas De Colombia	1	Fundación De La Mujer	Fundación De La Mujer
Chimá	Cordoba	Bajo Cauca Antioqueño - Córdoba	0	Ninguna	0	Ninguna	0	Ninguna	Ninguna
Chinú	Cordoba	Bajo Cauca Antioqueño - Córdoba	0	Ninguna	1	Ninguna	0	Ninguna	Ninguna
Ciénaga De Oro	Cordoba	Bajo Cauca Antioqueño - Córdoba	0	Ninguna	0	Ninguna	1	Fundación De La Mujer	Fundacion Delamujer
Cotorra	Cordoba	Bajo Cauca Antioqueño - Córdoba	0	Ninguna	0	Ninguna	0	Ninguna	Ninguna
El Bagre	Antioquia	Bajo Cauca Antioqueño - Córdoba	0	Ninguna	1	Cooperativa Multiactiva El Bagre, Cidesa	1	Ninguna	Actuar Famiempresas
Ituango	Antioquia	Bajo Cauca Antioqueño - Córdoba	0	Ninguna	1	Confinep, Microempresas De Colombia	0	Ninguna	Ninguna
La Apartada	Cordoba	Bajo Cauca Antioqueño - Córdoba	0	Ninguna	0	Ninguna	0	Ninguna	Ninguna
Lorica	Cordoba	Bajo Cauca Antioqueño - Córdoba	0	Ninguna	1	Coopetraban	1	Fundación De La Mujer	Fundacion Delamujer
Los Córdoba	Cordoba	Bajo Cauca Antioqueño - Córdoba	0	Ninguna	0	Ninguna	0	Ninguna	Ninguna
Momil	Cordoba	Bajo Cauca Antioqueño - Córdoba	0	Ninguna	0	Ninguna	0	Ninguna	Ninguna
Monteliban o	Cordoba	Bajo Cauca Antioqueño - Córdoba	0	Ninguna	0	Coofrasa	1	Fundacion Delamujer	Famiempresas, Fundación De La Mujer
Moñitos	Cordoba	Bajo Cauca Antioqueño - Córdoba	0	Ninguna	0	Ninguna	0	Ninguna	Ninguna
Mutatá	Antioquia	Bajo Cauca Antioqueño - Córdoba	0	Ninguna	0	Ninguna	0	Ninguna	Ninguna
Nechi	Antioquia	Bajo Cauca Antioqueño - Córdoba	0	Ninguna	0	Ninguna	0	Ninguna	Actuar Famiempresas, Fundación De La Mujer
Necoclí	Antioquia	Bajo Cauca Antioqueño - Córdoba							
Planetarica	Cordoba	Bajo Cauca Antioqueño - Córdoba	0	Ninguna	1	Colanta	1	Fundacion Delamujer, Interactuar	Fundacion Delamujer, Interactuar

Pueblo Nuevo	Cordoba	Bajo Cauca Antioqueño - Córdoba	0	Ninguna	0	Ninguna	0	Ninguna	Ninguna
Puerto Escondido	Cordoba	Bajo Cauca Antioqueño - Córdoba	0	Ninguna	0	Ninguna	0	Ninguna	Ninguna
Puerto Libertador	Cordoba	Bajo Cauca Antioqueño - Córdoba	0	Ninguna	0	Ninguna	0	Ninguna	Ninguna
Purísima	Cordoba	Bajo Cauca Antioqueño - Córdoba	0	Ninguna	0	Ninguna	0	Ninguna	Ninguna
Sahagún	Cordoba	Bajo Cauca Antioqueño - Córdoba	0	Ninguna	1	Copetraban	1	Fundacion Delamujer, Opportunity	Fundacion Delamujer
San Andrés De Cuerquía	Antioquia	Bajo Cauca Antioqueño - Córdoba	0	Ninguna	1	Confinep	0	Ninguna	Ninguna
San Andrés De Sotavento	Cordoba	Bajo Cauca Antioqueño - Córdoba	0	Ninguna	0	Ninguna	1	Fundacion Delamujer	Fundacion Delamujer
San Antero	Cordoba	Bajo Cauca Antioqueño - Córdoba	0	Ninguna	0	Ninguna	0	Ninguna	Ninguna
San Bernardo Del Viento	Cordoba	Bajo Cauca Antioqueño - Córdoba	0	Ninguna	0	Ninguna	0	Ninguna	Ninguna
San Carlos	Cordoba	Bajo Cauca Antioqueño - Córdoba	0	Ninguna	0	Ninguna	0	Ninguna	Ninguna
San José De La Montaña	Antioquia	Bajo Cauca Antioqueño - Córdoba	0	Ninguna	1	Colanta, Copacredito Santa Rosa	0	Ninguna	Ninguna
San Jose De Ure	Cordoba	Bajo Cauca Antioqueño - Córdoba	0	Ninguna	0	Ninguna	0	Ninguna	Ninguna
San Juan De Urabá	Antioquia	Bajo Cauca Antioqueño - Córdoba	0	Ninguna	2	Coopetraban, Microempresas De Colombia	0	Ninguna	Ninguna
San Pedro De Urabá	Antioquia	Bajo Cauca Antioqueño - Córdoba	0	Ninguna	1	Microempresas De Colombia	0	Ninguna	Ninguna
San Pelayo	Cordoba	Bajo Cauca Antioqueño - Córdoba	0	Ninguna	0	Ninguna	0	Ninguna	Ninguna
Santa Rosa De Osos	Antioquia	Bajo Cauca Antioqueño - Córdoba	0	Ninguna	4	Cfa, Cootrafa, Coolanta, Cooperativa Multiactiva Santa Rosa De Osos	1	Fundación De La Mujer	Fundación De La Mujer
Taraza	Antioquia	Bajo Cauca Antioqueño - Córdoba	0	Ninguna	1	Microempresas De Colombia	0	Ninguna	Actuar Famiempresas, Fundación De La Mujer

Tierralta	Cordoba	Bajo Cauca Antioqueño - Córdoba	0	Ninguna	0	Ninguna	0	Ninguna	Ninguna
Toledo	Antioquia	Bajo Cauca Antioqueño - Córdoba	0	Ninguna	0	Ninguna	0	Ninguna	Ninguna
Tuchín	Cordoba	Bajo Cauca Antioqueño - Córdoba	0	Ninguna	0	Ninguna	0	Ninguna	Ninguna
Turbo	Antioquia	Bajo Cauca Antioqueño - Córdoba	0	Ninguna	4	Coofinep, Confiar, Coopetraban, Microempresas De Colombia	1	Fundación De La Mujer	Fundación De La Mujer
Valdivia	Antioquia	Bajo Cauca Antioqueño - Córdoba	0	Ninguna	0	Ninguna	0	Ninguna	Actuar Famiempresas, Fundación De La Mujer
Valencia	Cordoba	Bajo Cauca Antioqueño - Córdoba	0	Ninguna	0	Ninguna	0	Ninguna	Ninguna
Yarumal	Antioquia	Bajo Cauca Antioqueño - Córdoba	0	Ninguna	1	Colanta, Cooperativa De Yarumal, Cfa	1	Fundacion Delamujer, Interactuar	Fundación De La Mujer
Zaragoza	Antioquia	Bajo Cauca Antioqueño - Córdoba	0	Ninguna	1	Suya, Microempresas De Colombia	0	Ninguna	Actuar Famiempresas
Acevedo	Huila	Caquetá	0	Ninguna	1	Coofisam	1	Contactar	Ninguna
Agrado	Huila	Caquetá	0	Ninguna	0	Ninguna	0	Ninguna	Ninguna
Algeciras	Huila	Caquetá	0	Ninguna	0	Ninguna	0	Ninguna	Ninguna
Altamira	Huila	Caquetá	0	Ninguna	0	Ninguna	0	Ninguna	Ninguna
Belen De Los Andaquíes	Caquetá	Caquetá	0	Ninguna	0	Ninguna	0	Ninguna	Ninguna
Campoalegre	Huila	Caquetá	0	Ninguna	1	Ultrahuilca	2	Fundación De La Mujer, Contactar	Fundacion Delamujer
Cartagena Del Chaira	Caquetá	Caquetá	0	Ninguna	1	Cooperativa Multiactiva El Paujil	0	Ninguna	Ninguna
El Doncello	Caquetá	Caquetá	0	Ninguna	0	Ninguna	0	Ninguna	Ninguna
Elías	Huila	Caquetá	0	Ninguna	0	Ninguna	0	Ninguna	Ninguna
Garzón	Huila	Caquetá	0	Ninguna	3	Credifuturo, Coofisam, Ultrahuilca	2	Fundación De La Mujer, Contactar	Fundacion Delamujer
Gigante	Huila	Caquetá	0	Ninguna	1	Coofisam	0	Ninguna	Ninguna
Guadalupe	Huila	Caquetá	0	Ninguna	1	Coofisam	1	Fundación De La Mujer	Fundacion Delamujer
Hobo	Huila	Caquetá	0	Ninguna	1	Coofisam	0	Ninguna	Ninguna
Iquira	Huila	Caquetá	0	Ninguna	1	Coofisam	0	Ninguna	Ninguna

Isnos	Huila	Caquetá	0	Ninguna	2	Coolac, Ultrahuilca	1	Contactar	Ninguna
La Argentina	Huila	Caquetá	0	Ninguna	1	Coofisam	1	Contactar	Ninguna
La Montañita	Caquetá	Caquetá	0	Ninguna	0	Ninguna	0	Ninguna	Ninguna
La Plata	Huila	Caquetá	0	Ninguna	3	Credifuturo, Coofisam, Ultrahuilca	2	Fundación De La Mujer, Contactar	Fundacion Delamujer
Morelia	Caquetá	Caquetá	0	Ninguna	0	Ninguna	0	Ninguna	Ninguna
Nátaga	Huila	Caquetá	0	Ninguna	0	Ninguna	0	Ninguna	Ninguna
Oporapa	Huila	Caquetá	0	Ninguna	1	Coolac	0	Ninguna	Ninguna
Paicol	Huila	Caquetá	0	Ninguna	0	Ninguna	0	Ninguna	Ninguna
Palermo	Huila	Caquetá	0	Ninguna	2	Ultrahuilca, Coolac	0	Ninguna	Ninguna
Palestina	Huila	Caquetá	0	Ninguna	1	Coolac	0	Ninguna	Ninguna
Paujil	Caquetá	Caquetá	0	Ninguna	1	Cooperativa Multiactiva El Paujil	0	Ninguna	Ninguna
Pital	Huila	Caquetá	0	Ninguna	1	Coofisam	0	Ninguna	Ninguna
Pitalito	Huila	Caquetá	2	Giros Y Finanzas, Juriscoop	4	Credifuturo, Coofisam, Ultrahuilca, Coolac	2	Fundación De La Mujer, Contactar	Fundacion Delamujer
Puerto Rico	Caquetá	Caquetá	0	Ninguna	0	Ninguna	0	Ninguna	Ninguna
Rivera	Huila	Caquetá	0	Ninguna	1	Coofisam	0	Ninguna	Ninguna
Saladoblanco	Huila	Caquetá	0	Ninguna	1	Coofisam	1	Contactar	Ninguna
San Agustín	Huila	Caquetá	0	Ninguna	1	Ultrahuilca	1	Contactar	Ninguna
San José Del Fragua	Caquetá	Caquetá	0	Ninguna	0	Ninguna	0	Ninguna	Ninguna
San Vicente Del Caguan	Caquetá	Caquetá	0	Ninguna	1	Ninguna	0	Ninguna	Ninguna
Santa María	Huila	Caquetá	0	Ninguna	1	Ultrahuilca	0	Ninguna	Ninguna
Suaza	Huila	Caquetá	0	Ninguna	1	Coofisam	0	Ninguna	Ninguna
Tarqui	Huila	Caquetá	0	Ninguna	1	Coofisam	0	Ninguna	Ninguna
Teruel	Huila	Caquetá	0	Ninguna	0	Ninguna	0	Ninguna	Ninguna
Tesalia	Huila	Caquetá	0	Ninguna	1	Ultrahuilca	0	Ninguna	Ninguna
Timaná	Huila	Caquetá	0	Ninguna	1	Ultrahuilca	0	Ninguna	Ninguna
Yaguará	Huila	Caquetá	0	Ninguna	0	Ninguna	0	Ninguna	Ninguna
Buenos Aires	Cauca	Cauca - Valle del Cauca	0	Ninguna	0	Ninguna	0	Ninguna	Ninguna
Caldono	Cauca	Cauca - Valle del Cauca	0	Ninguna	0	Ninguna	0	Ninguna	Ninguna
Caloto	Cauca	Cauca - Valle del Cauca	0	Ninguna	0	Ninguna	0	Ninguna	Ninguna

Candelaria	Valle del Cauca	Cauca - Valle del Cauca	0	Ninguna	1	Cooperativa De Trabajadores Ingenio Mayaguez	1	Fundacion Delamujer	Fundacion Delamujer
Corinto	Cauca	Cauca - Valle del Cauca	0	Ninguna	0	Confecoop	0	Ninguna	Ninguna
Florida	Valle del Cauca	Cauca - Valle del Cauca	1	Ninguna	1	Cooperativa De Trabajadores Ingenio Mayaguez	0	Ninguna	Ninguna
Guachené	Cauca	Cauca - Valle del Cauca	0	Ninguna	0	Ninguna	0	Ninguna	Ninguna
Jambalo	Cauca	Cauca - Valle del Cauca	0	Ninguna	0	Ninguna	0	Ninguna	Ninguna
Jamundí	Valle del Cauca	Cauca - Valle del Cauca	1	Giros Y Finanzas	3	Cafioccidente, Cootransjamundi; Coprocenva	1	Fundacion Delamujer	Ninguna
Miranda	Cauca	Cauca - Valle del Cauca	0	Ninguna	0	Ninguna	0	Ninguna	Ninguna
Morales	Cauca	Cauca - Valle del Cauca	0	Ninguna	0	Ninguna	0	Ninguna	Ninguna
Padilla	Cauca	Cauca - Valle del Cauca	0	Ninguna	0	Ninguna	0	Ninguna	Ninguna
Piendamó	Cauca	Cauca - Valle del Cauca	0	Ninguna	1	Cooprocenva	0	Ninguna	Ninguna
Pradera	Valle del Cauca	Cauca - Valle del Cauca	1	Ninguna	0	Ninguna	1	Fundacion Delamujer	Fundacion Delamujer
Puerto Tejada	Cauca	Cauca - Valle del Cauca	0	Ninguna	0	Confecoop	1	Fundacion Delamujer	Fundacion Delamujer
Santander De Quilichao	Cauca	Cauca - Valle del Cauca	1	Giros Y Finanzas	1	Cooprocenva	1	Fundacion Delamujer, Fundemic	Fundacion Delamujer, Fundemic
Silvia	Cauca	Cauca - Valle del Cauca	0	Ninguna	0	Ninguna	0	Ninguna	Ninguna
Suárez	Cauca	Cauca - Valle del Cauca	0	Ninguna	0	Ninguna	0	Ninguna	Ninguna
Toribio	Cauca	Cauca - Valle del Cauca	0	Ninguna	0	Ninguna	0	Ninguna	Ninguna
Villa Rica	Cauca	Cauca - Valle del Cauca	0	Ninguna	0	Ninguna	0	Ninguna	Ninguna
Acacías	Meta	Meta	0	Ninguna	1	Congente	1	Fundación De La Mujer	Fundacion Delamujer, Amanecer
Barranca De Upía	Meta	Meta	0	Ninguna	1	Congente	0	Ninguna	Ninguna
Cabuyaro	Meta	Meta	0	Ninguna	1	Congente	0	Ninguna	Ninguna
Castilla La Nueva	Meta	Meta	0	Ninguna	0	Ninguna	0	Ninguna	Ninguna
Cubarral	Meta	Meta	0	Ninguna	0	Ninguna	0	Ninguna	Ninguna
Cumaral	Meta	Meta	0	Ninguna	0	Ninguna	0	Ninguna	Amanecer
El Calvario	Meta	Meta	0	Ninguna	0	Ninguna	0	Ninguna	Ninguna
El Castillo	Meta	Meta	0	Ninguna	0	Ninguna	0	Ninguna	Ninguna
El Dorado	Meta	Meta	0	Ninguna	0	Ninguna	0	Ninguna	Ninguna
Fuente De Oro	Meta	Meta	0	Ninguna	0	Ninguna	0	Ninguna	Fundación De La Mujer

Granada	Meta	Meta	0	Ninguna	1	Congente	1	Fundacion Delamujer, Fundacion Amanecer	Fundacion Delamujer, Fundacion Amanecer
Guamal	Meta	Meta	0	Ninguna	0	Ninguna	0	Ninguna	Ninguna
La Macarena	Meta	Meta	0	Ninguna	0	Ninguna	0	Ninguna	Ninguna
Lejanias	Meta	Meta	0	Ninguna	0	Ninguna	0	Ninguna	Ninguna
Mapiripán	Meta	Meta	0	Ninguna	0	Ninguna	0	Ninguna	Ninguna
Mesetas	Meta	Meta	0	Ninguna	0	Ninguna	0	Ninguna	Ninguna
Puerto Concordia	Meta	Meta	0	Ninguna	0	Ninguna	0	Ninguna	Ninguna
Puerto Gaitán	Meta	Meta	0	Ninguna	1	Congente	0	Ninguna	Ninguna
Puerto Lleras	Meta	Meta	0	Ninguna	0	Ninguna	0	Ninguna	Ninguna
Puerto López	Meta	Meta	0	Ninguna	1	Congente	1	Fundación De La Mujer	Fundación De La Mujer
Puerto Rico	Meta	Meta	0	Ninguna	0	Ninguna	0	Ninguna	Ninguna
Restrepo	Meta	Meta	0	Ninguna	0	Ninguna	0	Ninguna	Ninguna
San Carlos De Guaroa	Meta	Meta	0	Ninguna	0	Ninguna	0	Ninguna	Ninguna
San Juan De Arama	Meta	Meta	0	Ninguna	0	Ninguna	0	Ninguna	Ninguna
San Juanito	Meta	Meta	0	Ninguna	0	Ninguna	0	Ninguna	Ninguna
San Martín	Meta	Meta	0	Ninguna	0	Ninguna	0	Ninguna	Ninguna
Uribe	Meta	Meta	0	Ninguna	0	Ninguna	0	Ninguna	Ninguna
Vistahermosa	Meta	Meta	0	Ninguna	0	Congente	0	Ninguna	Ninguna
Arjona	Bolivar	Montes De María	0	Ninguna	0	Ninguna	0	Ninguna	Ninguna
Betulia	Sucre	Montes De María	0	Ninguna	0	Ninguna	0	Ninguna	Fundación De La Mujer
Buenavista	Sucre	Montes De María	0	Ninguna	0	Ninguna	0	Ninguna	Ninguna
Chalan	Sucre	Montes De María	0	Ninguna	0	Ninguna	0	Ninguna	Ninguna
Cicuco	Bolivar	Montes De María	0	Ninguna	0	Ninguna	0	Ninguna	Ninguna
Coloso	Sucre	Montes De María	0	Ninguna	0	Ninguna	0	Ninguna	Ninguna
Córdoba	Bolivar	Montes De María	0	Ninguna	0	Ninguna	0	Ninguna	Ninguna
Corozal	Sucre	Montes De María	0	Ninguna	0	Ninguna	2	Fundacion Delamujer, Crezcamos	Fundacion Delamujer, Crezcamos

El Carmen De Bolivar	Bolivar	Montes De María	0	Ninguna	0	Confecampo	2	Fundacion Delamujer, Crezcamos	Crezcamos, Fundación De La Mujer
El Guamo	Bolivar	Montes De María	0	Ninguna	0	Ninguna	0	Ninguna	Ninguna
El Roble	Sucre	Montes De María	0	Ninguna	0	Ninguna	0	Ninguna	Ninguna
Galeras	Sucre	Montes De María	0	Ninguna	0	Ninguna	0	Ninguna	Ninguna
Los Palmitos	Sucre	Montes De María	0	Ninguna	0	Ninguna	0	Ninguna	Ninguna
Magangué	Bolivar	Montes De María	1	Opportunity	1	Coopetraban	1	Fundación De La Mujer	Fundación De La Mujer
Mahates	Bolivar	Montes De María	0	Ninguna	0	Ninguna	0	Ninguna	Ninguna
María La Baja	Bolivar	Montes De María	0	Ninguna	0	Ninguna	2	Fundacion Delamujer	Fundacion Delamujer
Mompós	Bolivar	Montes De María	0	Ninguna	0	Ninguna	0	Ninguna	Ninguna
Morroa	Sucre	Montes De María	0	Ninguna	0	Ninguna	0	Ninguna	Ninguna
Ovejas	Sucre	Montes De María	0	Ninguna	0	Ninguna	1	Crezcamos	Crezcamos
Palmito	Sucre	Montes De María	0	Ninguna	0	Ninguna	0	Ninguna	Ninguna
Plato	Magdalena	Montes De María	0	Ninguna	0	Ninguna	2	Fundación De La Mujer, Crezcamos	Fundacion Delamujer
Sampues	Sucre	Montes De María	0	Ninguna	0	Ninguna	0	Ninguna	Ninguna
San Jacinto	Bolivar	Montes De María	0	Ninguna	0	Ninguna	1	Crezcamos	Crezcamos, Fundación De La Mujer
San Juan Nepomuceno	Bolivar	Montes De María	0	Ninguna	0	Ninguna	0	Ninguna	Crezcamos
San Onofre	Sucre	Montes De María	0	Ninguna	0	Ninguna	2	Fundacion Delamujer, Crezcamos	Fundacion Delamujer, Crezcamos
San Pedro	Sucre	Montes De María	0	Ninguna	0	Ninguna	0	Ninguna	Ninguna
Santa Ana	Magdalena	Montes De María	0	Ninguna	0	Ninguna	0	Ninguna	Ninguna
Sincé	Sucre	Montes De María	0	Ninguna	0	Ninguna	1	Fundacion Delamujer	Fundacion Delamujer
Talajigua Nuevo	Bolivar	Montes De María	0	Ninguna	0	Ninguna	0	Ninguna	Ninguna
Toluviejo	Sucre	Montes De María	0	Ninguna	0	Ninguna	0	Ninguna	Fundación De La Mujer
Turbaco	Bolivar	Montes De María	0	Ninguna	0	Crecoop	2	Fundacion Delamujer, Actuar Famiempresas	Fundacion Delamujer, Actuar Famiempresas
Turbana	Bolivar	Montes De María	0	Ninguna	0	Ninguna	0	Ninguna	Ninguna



Zambrano	Bolivar	Montes De María	0	Ninguna	0	Ninguna	0	Ninguna	Ninguna
Aipe	Huila	Sur Del Tolima	0	Ninguna	1	Coopeaipe	0	Ninguna	Ninguna
Ataco	Tolima	Sur Del Tolima	0	Ninguna	0	Ninguna	0	Ninguna	Ninguna
Baraya	Huila	Sur Del Tolima	0	Ninguna	1	Ultrahuilca	0	Ninguna	Ninguna
Chaparral	Tolima	Sur Del Tolima	0	Ninguna	1	Cooperativa De Caficultores Del Sur Del Tolima, Prosperando	1	Fundacion Delamujer	Fundación De La Mujer
Colombia	Huila	Sur Del Tolima	0	Ninguna	0	Ninguna	0	Ninguna	Ninguna
Coyaima	Tolima	Sur Del Tolima	0	Ninguna	0	Ninguna	1	Actuar Tolima, Contactar	Contactar, Actuar
Espinal	Tolima	Sur Del Tolima	0	Ninguna	0	Ninguna	1	Fundacion Delamujer	Fundación De La Mujer
Guamo	Tolima	Sur Del Tolima	0	Ninguna	0	Ninguna	1	Contactar	Contactar
Natagaima	Tolima	Sur Del Tolima	0	Ninguna	0	Ninguna	0	Ninguna	Ninguna
Ortega	Tolima	Sur Del Tolima	0	Ninguna	0	Ninguna	1	Contactar	Contactar
Planadas	Tolima	Sur Del Tolima	0	Ninguna	0	Ninguna	0	Ninguna	Ninguna
Prado	Tolima	Sur Del Tolima	0	Ninguna	0	Ninguna	0	Ninguna	Ninguna
Purificación	Tolima	Sur Del Tolima	0	Ninguna	0	Ninguna	0	Ninguna	Ninguna
Rioblanco	Tolima	Sur Del Tolima	0	Ninguna	0	Ninguna	0	Ninguna	Ninguna
Roncesvalles	Tolima	Sur Del Tolima	0	Ninguna	0	Ninguna	0	Ninguna	0
Saldaña	Tolima	Sur Del Tolima	0	Ninguna	0	Ninguna	0	Ninguna	Ninguna
San Antonio	Tolima	Sur Del Tolima	0	Ninguna	0	Ninguna	0	Ninguna	0
Tello	Huila	Sur Del Tolima	0	Ninguna	0	Ninguna	0	Ninguna	Ninguna
Villavieja	Huila	Sur Del Tolima	0	Ninguna	0	Ninguna	0	Ninguna	Ninguna
Francisco Pizarro	Nariño	Tumaco	0	Ninguna	0	Ninguna	0	Ninguna	Ninguna
Tumaco	Nariño	Tumaco	1	Giros Y Finanzas	1	Cofinal	0	Ninguna	Ninguna

**Anexo 19. Presencia de puntos Efecty, Giros y Finanzas y Baloto en los 197 municipios focalizados por la Iniciativa de Finanzas Rurales**

Municipio	Depto	Corredor	Puntos Baloto	Puntos Efecty	Puntos Giros y Finanzas
Angostura	Antioquia	Bajo Cauca Antioqueño - Córdoba	0	2	0
Anori	Antioquia	Bajo Cauca Antioqueño - Córdoba	0	1	1
Apartadó	Antioquia	Bajo Cauca Antioqueño - Córdoba	60	11	6
Arboletes	Antioquia	Bajo Cauca Antioqueño - Córdoba	0	2	1
Ayapel	Cordoba	Bajo Cauca Antioqueño - Córdoba	0	3	1
Briceño	Antioquia	Bajo Cauca Antioqueño - Córdoba	0	1	0
Buenavista	Cordoba	Bajo Cauca Antioqueño - Córdoba	0	2	1
Caceres	Antioquia	Bajo Cauca Antioqueño - Córdoba	1	1	0
Campamento	Antioquia	Bajo Cauca Antioqueño - Córdoba	0	0	0
Canalete	Cordoba	Bajo Cauca Antioqueño - Córdoba	0	1	0
Carepa	Antioquia	Bajo Cauca Antioqueño - Córdoba	3	5	4
Caucasia	Antioquia	Bajo Cauca Antioqueño - Córdoba	45	10	6
Cereté	Cordoba	Bajo Cauca Antioqueño - Córdoba	4	5	2
Chigorodó	Antioquia	Bajo Cauca Antioqueño - Córdoba	3	5	2
Chimá	Cordoba	Bajo Cauca Antioqueño - Córdoba	0	1	1
Chinú	Cordoba	Bajo Cauca Antioqueño - Córdoba	1	3	2
Ciénaga De Oro	Cordoba	Bajo Cauca Antioqueño - Córdoba	1	4	2
Cotorra	Cordoba	Bajo Cauca Antioqueño - Córdoba	0	1	1
El Bagre	Antioquia	Bajo Cauca Antioqueño - Córdoba	1	1	2
Ituango	Antioquia	Bajo Cauca Antioqueño - Córdoba	0	1	1
La Apartada	Cordoba	Bajo Cauca Antioqueño - Córdoba	0	1	1
Lorica	Cordoba	Bajo Cauca Antioqueño - Córdoba	3	10	3
Los Córdoba	Cordoba	Bajo Cauca Antioqueño - Córdoba	1	1	0
Momil	Cordoba	Bajo Cauca Antioqueño - Córdoba	0	1	2
Montelibano	Cordoba	Bajo Cauca Antioqueño - Córdoba	3	4	0
Moñitos	Cordoba	Bajo Cauca Antioqueño - Córdoba	0	0	1
Mutatá	Antioquia	Bajo Cauca Antioqueño - Córdoba	1	2	0

Nechi	Antioquia	Bajo Cauca Antioqueño - Córdoba	0	1	1
Necoclí	Antioquia	Bajo Cauca Antioqueño - Córdoba	2	4	1
Planetaria	Cordoba	Bajo Cauca Antioqueño - Córdoba	2	6	2
Pueblo Nuevo	Cordoba	Bajo Cauca Antioqueño - Córdoba	0	2	1
Puerto Escondido	Cordoba	Bajo Cauca Antioqueño - Córdoba	0	1	0
Puerto Libertador	Cordoba	Bajo Cauca Antioqueño - Córdoba	0	1	0
Purísima	Cordoba	Bajo Cauca Antioqueño - Córdoba	0	2	1
Sahagún	Cordoba	Bajo Cauca Antioqueño - Córdoba	2	8	4
San Andrés De Cuerquía	Antioquia	Bajo Cauca Antioqueño - Córdoba	0	0	0
San Andrés De Sotavento	Cordoba	Bajo Cauca Antioqueño - Córdoba	1	1	1
San Antero	Cordoba	Bajo Cauca Antioqueño - Córdoba	1	2	1
San Bernardo Del Viento	Cordoba	Bajo Cauca Antioqueño - Córdoba	0	2	1
San Carlos	Cordoba	Bajo Cauca Antioqueño - Córdoba	1	1	1
San José De La Montaña	Antioquia	Bajo Cauca Antioqueño - Córdoba	0	0	0
San Jose De Ure	Cordoba	Bajo Cauca Antioqueño - Córdoba	0	0	0
San Juan De Urabá	Antioquia	Bajo Cauca Antioqueño - Córdoba	0	1	1
San Pedro De Urabá	Antioquia	Bajo Cauca Antioqueño - Córdoba	1	0	1
San Pelayo	Cordoba	Bajo Cauca Antioqueño - Córdoba	0	1	2
Santa Rosa De Osos	Antioquia	Bajo Cauca Antioqueño - Córdoba	3	3	3
Taraza	Antioquia	Bajo Cauca Antioqueño - Córdoba	2	1	4
Tierralta	Cordoba	Bajo Cauca Antioqueño - Córdoba	1	2	2
Toledo	Antioquia	Bajo Cauca Antioqueño - Córdoba	0	0	1
Tuchín	Cordoba	Bajo Cauca Antioqueño - Córdoba	0	0	1
Turbo	Antioquia	Bajo Cauca Antioqueño - Córdoba	8	9	4
Valdivia	Antioquia	Bajo Cauca Antioqueño - Córdoba	1	3	2
Valencia	Cordoba	Bajo Cauca Antioqueño - Córdoba	1	2	1
Yarumal	Antioquia	Bajo Cauca Antioqueño - Córdoba	3	6	6
Zaragoza	Antioquia	Bajo Cauca Antioqueño - Córdoba	1	1	2
Acevedo	Huila	Caquetá	0	1	2
Agrado	Huila	Caquetá	0	1	0
Algeciras	Huila	Caquetá	2	2	2
Altamira	Huila	Caquetá	0	1	0

Belen De Los Andaquíes	Caquetá	Caquetá	0	0	1
Campoalegre	Huila	Caquetá	5	7	4
Cartagena Del Chaira	Caquetá	Caquetá	0	1	2
El Doncello	Caquetá	Caquetá	1	1	1
Elías	Huila	Caquetá	0	1	1
Garzón	Huila	Caquetá	5	16	9
Gigante	Huila	Caquetá	1	4	3
Guadalupe	Huila	Caquetá	1	1	1
Hobo	Huila	Caquetá	0	2	1
Iquirá	Huila	Caquetá	1	2	0
Isnos	Huila	Caquetá	1	0	2
La Argentina	Huila	Caquetá	0	1	1
La Montañita	Caquetá	Caquetá	0	1	1
La Plata	Huila	Caquetá	3	8	6
Morelia	Caquetá	Caquetá	1	1	0
Nátaga	Huila	Caquetá	0	1	0
Oporapa	Huila	Caquetá	0	1	1
Paicol	Huila	Caquetá	0	1	0
Palermo	Huila	Caquetá	3	4	3
Palestina	Huila	Caquetá	0	1	1
Paujil	Caquetá	Caquetá	0	1	2
Pital	Huila	Caquetá	1	1	1
Pitalito	Huila	Caquetá	18	18	19
Puerto Rico	Caquetá	Caquetá	0	1	2
Rivera	Huila	Caquetá	1	2	1
Saladoblanco	Huila	Caquetá	1	1	1
San Agustín	Huila	Caquetá	3	1	3
San José Del Fragua	Caquetá	Caquetá	1	1	0
San Vicente Del Caguan	Caquetá	Caquetá	1	4	4
Santa María	Huila	Caquetá	0	1	1
Suaza	Huila	Caquetá	1	1	2
Tarqui	Huila	Caquetá	1	1	1
Teruel	Huila	Caquetá	1	2	1
Tesalia	Huila	Caquetá	1	1	2
Timaná	Huila	Caquetá	1	3	1
Yaguará	Huila	Caquetá	1	1	3
Buenos Aires	Cauca	Cauca - Valle del Cauca	0	2	0
Caldono	Cauca	Cauca - Valle del Cauca	0	1	0
Caloto	Cauca	Cauca - Valle del Cauca	0	1	1
Candelaria	Valle del Cauca	Cauca - Valle del Cauca	1	3	3
Corinto	Cauca	Cauca - Valle del Cauca	1	1	1
Florida	Valle del Cauca	Cauca - Valle del Cauca	1	6	3
Guachené	Cauca	Cauca - Valle del Cauca	0	0	1
Jambalo	Cauca	Cauca - Valle del Cauca	0	0	0
Jamundí	Valle del Cauca	Cauca - Valle del Cauca	4	8	2
Miranda	Cauca	Cauca - Valle del Cauca	1	2	1
Morales	Cauca	Cauca - Valle del Cauca	1	1	1
Padilla	Cauca	Cauca - Valle del Cauca	0	1	1
Piendamó	Cauca	Cauca - Valle del Cauca	3	3	3
Pradera	Valle del Cauca	Cauca - Valle del Cauca	1	3	1
Puerto Tejada	Cauca	Cauca - Valle del Cauca	2	3	2
Santander De Quilichao	Cauca	Cauca - Valle del Cauca	3	8	0
Silvia	Cauca	Cauca - Valle del Cauca	1	1	0
Suárez	Cauca	Cauca - Valle del Cauca	2	2	2
Toribio	Cauca	Cauca - Valle del Cauca	1	1	0
Villa Rica	Cauca	Cauca - Valle del Cauca	0	1	1
Acacías	Meta	Meta	11	19	8
Barranca De Upía	Meta	Meta	0	1	1
Cabuyaro	Meta	Meta	4	1	1

Castilla La Nueva	Meta	Meta	0	3	2
Cubarral	Meta	Meta	0	1	1
Cumal	Meta	Meta	1	3	1
El Calvario	Meta	Meta	0	1	0
El Castillo	Meta	Meta	0	1	0
El Dorado	Meta	Meta	0	2	0
Fuente De Oro	Meta	Meta	0	1	1
Granada	Meta	Meta	10	8	9
Guamal	Meta	Meta	0	4	1
La Macarena	Meta	Meta	0	1	0
Lejanias	Meta	Meta	0	1	0
Mapiripán	Meta	Meta	0	1	0
Mesetas	Meta	Meta	0	1	0
Puerto Concordia	Meta	Meta	0	1	0
Puerto Gaitán	Meta	Meta	2	1	6
Puerto Lleras	Meta	Meta	0	1	2
Puerto López	Meta	Meta	0	7	4
Puerto Rico	Meta	Meta	0	1	1
Restrepo	Meta	Meta	0	4	0
San Carlos De Guaroa	Meta	Meta	0	0	1
San Juan De Arama	Meta	Meta	0	1	1
San Juanito	Meta	Meta	0	1	5
San Martín	Meta	Meta	0	7	3
Uribe	Meta	Meta	0	1	0
Vistahermosa	Meta	Meta	0	1	0
Arjona	Bolivar	Montes De María	3	5	0
Betulia	Sucre	Montes De María	0	0	0
Buenavista	Sucre	Montes De María	0	1	1
Chalan	Sucre	Montes De María	0	1	0
Cicuco	Bolivar	Montes De María	0	2	1
Coloso	Sucre	Montes De María	0	1	0
Córdoba	Bolivar	Montes De María	0	2	0
Corozal	Sucre	Montes De María	3	8	4
El Carmen De Bolivar	Bolivar	Montes De María	1	6	3
El Guamo	Bolivar	Montes De María	0	1	0
El Roble	Sucre	Montes De María	0	1	0
Galeras	Sucre	Montes De María	0	2	1
Los Palmitos	Sucre	Montes De María	0	2	1
Magangué	Bolivar	Montes De María	10	11	7
Mahates	Bolivar	Montes De María	0	2	3
María La Baja	Bolivar	Montes De María	0	2	1
Mompos	Bolivar	Montes De María	1	7	4
Morroa	Sucre	Montes De María	0	1	0
Ovejas	Sucre	Montes De María	0	1	1
Palmito	Sucre	Montes De María	0	0	1
Plato	Magdalena	Montes De María	0	4	4
Sampues	Sucre	Montes De María	1	1	1
San Jacinto	Bolivar	Montes De María	1	3	2
San Juan Nepomuceno	Bolivar	Montes De María	1	5	3
San Onofre	Sucre	Montes De María	0	2	1
San Pedro	Sucre	Montes De María	0	2	1
Santa Ana	Magdalena	Montes De María	0	1	1
Sincé	Sucre	Montes De María	1	0	1
Talaigua Nuevo	Bolivar	Montes De María	0	2	0
Toluviejo	Sucre	Montes De María	0	1	1
Turbaco	Bolivar	Montes De María	2	3	2
Turbana	Bolivar	Montes De María	0	2	0
Zambrano	Bolivar	Montes De María	0	1	1
Aipe	Huila	Sur Del Tolima	2	1	1

Ataco	Tolima	Sur Del Tolima	0	2	1
Baraya	Huila	Sur Del Tolima	0	0	0
Chaparral	Tolima	Sur Del Tolima	1	8	4
Colombia	Huila	Sur Del Tolima	0	1	1
Coyaima	Tolima	Sur Del Tolima	1	1	1
Espinal	Tolima	Sur Del Tolima	3	8	4
Guamo	Tolima	Sur Del Tolima	3	3	2
Natagaima	Tolima	Sur Del Tolima	0	2	2
Ortega	Tolima	Sur Del Tolima	0	2	2
Planadas	Tolima	Sur Del Tolima	1	7	1
Prado	Tolima	Sur Del Tolima	0	1	1
Purificación	Tolima	Sur Del Tolima	0	1	2
Rioblanco	Tolima	Sur Del Tolima	0	2	1
Roncesvalles	Tolima	Sur Del Tolima	0	1	0
Saldaña	Tolima	Sur Del Tolima	1	2	2
San Antonio	Tolima	Sur Del Tolima	0	1	1
Tello	Huila	Sur Del Tolima	0	1	1
Villavieja	Huila	Sur Del Tolima	1	2	1
Francisco Pizarro	Nariño	Tumaco	0	0	0
Tumaco	Nariño	Tumaco	1	1	1

## Anexo 20. Reporte de bancarización en los 197 municipios focalizados por la Iniciativa de Finanzas Rurales

Municipio	Depto	Corredor	Cantidad de Cuentas de Ahorro	Cantidad de Cuentas Corrientes	Cantidad de Tarjetas de Crédito	Cantidad de Créditos de Consumo	Cantidad de Créditos de Vivienda	Cantidad de Microcréditos
Angostura	Antioquia	Bajo Cauca Antioqueño - Córdoba	2.897	48	149	40	-	901
Anori	Antioquia	Bajo Cauca Antioqueño - Córdoba	4.414	39	158	27	-	1.108
Apartadó	Antioquia	Bajo Cauca Antioqueño - Córdoba	90.352	1.936	9.866	9.935	855	2.487
Arboletes	Antioquia	Bajo Cauca Antioqueño - Córdoba	16.690	321	211	76	1	1.882
Ayapel	Cordoba	Bajo Cauca Antioqueño - Córdoba	21.655	374	443	274	5	2.619
Briceño	Antioquia	Bajo Cauca Antioqueño - Córdoba	-	-	-	-	-	-
Buenavista	Cordoba	Bajo Cauca Antioqueño - Córdoba	5.331	58	97	43	-	561
Caceres	Antioquia	Bajo Cauca Antioqueño - Córdoba	-	-	-	-	-	-
Campamento	Antioquia	Bajo Cauca Antioqueño - Córdoba	2.634	31	155	19	1	881
Canalete	Cordoba	Bajo Cauca Antioqueño - Córdoba	5.282	29	91	17	-	546
Carepa	Antioquia	Bajo Cauca Antioqueño - Córdoba	8.358	37	807	237	38	3.285
Caucasia	Antioquia	Bajo Cauca Antioqueño - Córdoba	50.125	2.087	3.634	4.159	659	6.030
Cereté	Cordoba	Bajo Cauca Antioqueño - Córdoba	42.766	1.582	3.299	2.338	147	4.847
Chigorodó	Antioquia	Bajo Cauca Antioqueño - Córdoba	26.678	418	1.839	2.237	100	1.090
Chimá	Cordoba	Bajo Cauca Antioqueño - Córdoba	4.600	43	122	33	-	996
Chinú	Cordoba	Bajo Cauca Antioqueño - Córdoba	9.250	525	1.360	1.635	116	48

Ciénaga De Oro	Cordoba	Bajo Cauca Antioqueño - Córdoba	15.286	209	373	177	6	1.025
Cotorra	Cordoba	Bajo Cauca Antioqueño - Córdoba	-	-	-	-	-	-
El Bagre	Antioquia	Bajo Cauca Antioqueño - Córdoba	16.787	136	831	752	17	3.506
Ituango	Antioquia	Bajo Cauca Antioqueño - Córdoba	5.263	82	211	385	8	1.198
La Apartada	Cordoba	Bajo Cauca Antioqueño - Córdoba	-	-	-	-	-	-
Lorica	Cordoba	Bajo Cauca Antioqueño - Córdoba	52.844	1.459	3.658	3.554	208	7.386
Los Córdoba	Cordoba	Bajo Cauca Antioqueño - Córdoba	2.564	36	126	13	-	528
Momil	Cordoba	Bajo Cauca Antioqueño - Córdoba	4.700	25	88	46	-	715
Montelibano	Cordoba	Bajo Cauca Antioqueño - Córdoba	31.488	780	2.094	1.091	4	1.287
Moñitos	Cordoba	Bajo Cauca Antioqueño - Córdoba	7.938	67	152	45	1	3.375
Mutatá	Antioquia	Bajo Cauca Antioqueño - Córdoba	-	-	-	-	-	-
Nechi	Antioquia	Bajo Cauca Antioqueño - Córdoba	7.460	189	134	112	1	2.267
Necoclí	Antioquia	Bajo Cauca Antioqueño - Córdoba	12.486	165	468	205	3	1.110
Planetarica	Cordoba	Bajo Cauca Antioqueño - Córdoba	32.907	1.604	3.535	3.395	238	7.184
Pueblo Nuevo	Cordoba	Bajo Cauca Antioqueño - Córdoba	-	-	-	-	-	-
Puerto Escondido	Cordoba	Bajo Cauca Antioqueño - Córdoba	3.753	77	121	26	-	1.017
Puerto Libertador	Cordoba	Bajo Cauca Antioqueño - Córdoba	9.654	155	147	43	1	540
Purísima	Cordoba	Bajo Cauca Antioqueño - Córdoba	3.466	76	125	37	-	1.117
Sahagún	Cordoba	Bajo Cauca Antioqueño - Córdoba	38.561	1.369	2.546	1.681	90	6.238
San Andrés De Cuerquía	Antioquia	Bajo Cauca Antioqueño - Córdoba	2.800	50	126	233	13	624



San Andrés De Sotavento	Cordoba	Bajo Cauca Antioqueño - Córdoba	15.791	83	145	66	-	4.327
San Antero	Cordoba	Bajo Cauca Antioqueño - Córdoba	7.610	124	117	79	1	775
San Bernardo Del Viento	Cordoba	Bajo Cauca Antioqueño - Córdoba	11.790	92	117	51	-	2.934
San Carlos	Cordoba	Bajo Cauca Antioqueño - Córdoba	6.178	23	94	20	-	540
San José De La Montaña	Antioquia	Bajo Cauca Antioqueño - Córdoba	1.709	19	173	44	33	245
San Jose De Ure	Cordoba	Bajo Cauca Antioqueño - Córdoba	-	-	-	-	-	-
San Juan De Urabá	Antioquia	Bajo Cauca Antioqueño - Córdoba	-	-	-	-	-	-
San Pedro De Urabá	Antioquia	Bajo Cauca Antioqueño - Córdoba	8.938	121	229	61	-	981
San Pelayo	Cordoba	Bajo Cauca Antioqueño - Córdoba	8.115	90	107	38	1	947
Santa Rosa De Osos	Antioquia	Bajo Cauca Antioqueño - Córdoba	12.570	429	2.035	925	311	906
Taraza	Antioquia	Bajo Cauca Antioqueño - Córdoba	10.926	121	174	55	-	916
Tierralta	Cordoba	Bajo Cauca Antioqueño - Córdoba	26.698	355	251	120	2	3.608
Toledo	Antioquia	Bajo Cauca Antioqueño - Córdoba	1.918	30	77	22	1	430
Tuchín	Cordoba	Bajo Cauca Antioqueño - Córdoba	-	-	-	-	-	-
Turbo	Antioquia	Bajo Cauca Antioqueño - Córdoba	33.755	935	2.793	4.243	185	4.425
Valdivia	Antioquia	Bajo Cauca Antioqueño - Córdoba	3.529	70	140	47	-	710
Valencia	Cordoba	Bajo Cauca Antioqueño - Córdoba	8.757	187	188	34	-	1.838
Yarumal	Antioquia	Bajo Cauca Antioqueño - Córdoba	32.496	594	2.472	1.513	185	2.823
Zaragoza	Antioquia	Bajo Cauca Antioqueño - Córdoba	5.511	90	147	65	-	439
Acevedo	Huila	Caquetá	8.492	91	792	25	1	3.389
Agrado	Huila	Caquetá	4.856	80	237	57	13	1.148
Algeciras	Huila	Caquetá	8.148	59	400	64	7	4.015

Altamira	Huila	Caquetá	2.567	43	106	22	2	940
Belen De Los Andaquíes	Caquetá	Caquetá	4.164	51	139	40	3	655
Campoalegre	Huila	Caquetá	6.485	394	930	553	114	221
Cartagena Del Chaira	Caquetá	Caquetá	-	-	-	-	-	-
El Doncello	Caquetá	Caquetá	7.670	168	275	89	9	1.333
Elías	Huila	Caquetá	2.069	9	144	11	-	974
Garzón	Huila	Caquetá	47.761	1.107	4.101	3.642	563	5.127
Gigante	Huila	Caquetá	11.029	254	853	399	34	2.321
Guadalupe	Huila	Caquetá	5.154	43	198	21	6	1.925
Hobo	Huila	Caquetá	4.610	100	257	69	6	1.252
Iquirá	Huila	Caquetá	3.501	30	218	16	1	1.463
Isnos	Huila	Caquetá	7.957	114	452	21	3	3.371
La Argentina	Huila	Caquetá	5.891	32	263	15	1	3.312
La Montañita	Caquetá	Caquetá	3.644	31	116	21	1	720
La Plata	Huila	Caquetá	28.390	469	1.599	792	63	7.772
Morelia	Caquetá	Caquetá	-	-	-	-	-	-
Nátaga	Huila	Caquetá	2.480	16	167	22	-	1.224
Oporapa	Huila	Caquetá	4.313	37	508	8	1	2.503
Paicol	Huila	Caquetá	2.474	48	146	24	-	1.088
Palermo	Huila	Caquetá	1.331	23	134	81	21	41
Palestina	Huila	Caquetá	4.127	38	353	14	-	1.773
Paujil	Caquetá	Caquetá	6.577	139	187	54	4	826
Pital	Huila	Caquetá	3.816	41	224	22	2	1.534
Pitalito	Huila	Caquetá	68.495	1.962	6.420	6.595	683	12.113
Puerto Rico	Caquetá	Caquetá	8.511	174	262	114	-	1.472
Rivera	Huila	Caquetá	5.098	70	95	41	9	1.021
Saladoblanco	Huila	Caquetá	5.596	30	455	7	-	3.344
San Agustín	Huila	Caquetá	13.814	228	789	219	7	5.300
San José Del Fragua	Caquetá	Caquetá	-	-	-	-	-	-
San Vicente Del Caguan	Caquetá	Caquetá	18.178	606	816	452	57	2.957
Santa María	Huila	Caquetá	3.643	48	193	5	1	1.596
Suaza	Huila	Caquetá	5.430	75	254	29	1	2.342
Tarqui	Huila	Caquetá	5.769	41	317	57	19	3.310
Teruel	Huila	Caquetá	2.798	48	219	19	2	1.025
Tesalia	Huila	Caquetá	3.089	53	136	25	3	654
Timaná	Huila	Caquetá	8.445	148	468	73	15	3.282
Yaguará	Huila	Caquetá	1.840	29	119	22	2	494
Buenos Aires	Cauca	Cauca - Valle del Cauca	4.532	20	99	25	-	597
Caldono	Cauca	Cauca - Valle del Cauca	10.421	297	907	640	-	1.994
Caloto	Cauca	Cauca - Valle del Cauca	6.283	55	149	57	-	1.311

Candelaria	Valle del Cauca	Cauca - Valle del Cauca	-	-	-	-	-	-
Corinto	Cauca	Cauca - Valle del Cauca	8.735	114	327	121	71	1.052
Florida	Valle del Cauca	Cauca - Valle del Cauca	21.829	755	3.902	2.906	238	104
Guachené	Cauca	Cauca - Valle del Cauca	-	-	-	-	-	-
Jambalo	Cauca	Cauca - Valle del Cauca	3.780	5	69	13	-	897
Jamundí	Valle del Cauca	Cauca - Valle del Cauca	12.774	321	1.980	1.226	36	1
Miranda	Cauca	Cauca - Valle del Cauca	7.526	111	473	268	78	694
Morales	Cauca	Cauca - Valle del Cauca	7.619	18	135	40	1	2.602
Padilla	Cauca	Cauca - Valle del Cauca	3.176	42	84	39	-	306
Piendamó	Cauca	Cauca - Valle del Cauca	10.468	143	214	46	-	2.767
Pradera	Valle del Cauca	Cauca - Valle del Cauca	18.619	446	1.335	1.517	503	985
Puerto Tejada	Cauca	Cauca - Valle del Cauca	20.855	440	503	440	1	882
Santander De Quilichao	Cauca	Cauca - Valle del Cauca	45.408	819	4.121	3.016	339	5.664
Silvia	Cauca	Cauca - Valle del Cauca	8.338	62	183	38	2	1.308
Suárez	Cauca	Cauca - Valle del Cauca	5.780	53	125	80	-	1.203
Toribio	Cauca	Cauca - Valle del Cauca	6.325	11	126	16	-	882
Villa Rica	Cauca	Cauca - Valle del Cauca	-	-	-	-	-	-
Acacias	Meta	Meta	35.295	1.990	5.165	3.473	553	1.441
Barranca De Upía	Meta	Meta	-	-	-	-	-	-
Cabuyaro	Meta	Meta	1.841	27	84	23	-	245
Castilla La Nueva	Meta	Meta	3.115	138	199	54	2	637
Cubarral	Meta	Meta	3.496	229	214	98	3	657
Cumaral	Meta	Meta	15.531	745	1.998	1.665	100	690
El Calvario	Meta	Meta	-	-	-	-	-	-
El Castillo	Meta	Meta	3.523	41	94	2	-	844
El Dorado	Meta	Meta	-	-	-	-	-	-
Fuente De Oro	Meta	Meta	4.190	149	152	31	1	870
Granada	Meta	Meta	30.068	1.658	3.730	3.281	398	3.568
Guamal	Meta	Meta	4.281	220	177	83	1	936
La Macarena	Meta	Meta	5.458	81	209	20	-	1.004
Lejanías	Meta	Meta	3.974	76	107	29	-	1.760
Mapiripán	Meta	Meta	-	-	-	-	-	-
Mesetas	Meta	Meta	-	-	-	-	-	-
Puerto Concordia	Meta	Meta	3.819	76	83	18	-	958
Puerto Gaitán	Meta	Meta	-	-	-	-	-	-
Puerto Lleras	Meta	Meta	22.599	275	1.316	1.112	108	359
Puerto López	Meta	Meta	18.833	907	2.329	2.115	302	1.113
Puerto Rico	Meta	Meta	3.725	66	109	27	-	624
Restrepo	Meta	Meta	3.865	60	131	32	-	586
San Carlos De Guaroa	Meta	Meta	7.024	420	1.090	910	11	864

San Juan De Arama	Meta	Meta	4.261	92	121	88	-	537
San Juanito	Meta	Meta	3.194	64	128	19	1	749
San Martín	Meta	Meta	1.619	22	53	7	-	611
Uribe	Meta	Meta	12.126	887	1.655	1.289	11	1.335
Vistahermosa	Meta	Meta	5.132	108	95	42	1	594
Arjona	Bolivar	Montes De María	20.751	102	148	85	1	3.122
Betulia	Sucre	Montes De María	-	-	-	-	-	-
Buenavista	Sucre	Montes De María	3.151	80	113	21	-	292
Chalan	Sucre	Montes De María	-	-	-	-	-	-
Cicuco	Bolivar	Montes De María	-	-	-	-	-	-
Coloso	Sucre	Montes De María	-	-	-	-	-	-
Córdoba	Bolivar	Montes De María	-	-	-	-	-	-
Corozal	Sucre	Montes De María	26.880	627	1.482	782	7	4.749
El Carmen De Bolivar	Bolivar	Montes De María	9.842	589	1.277	839	2	2.066
El Guamo	Bolivar	Montes De María	-	-	-	-	-	-
El Roble	Sucre	Montes De María	-	-	-	-	-	-
Galeras	Sucre	Montes De María	6.000	72	200	157	1	867
Los Palmitos	Sucre	Montes De María	5.759	72	111	56	1	575
Magangué	Bolivar	Montes De María	52.987	1.661	3.593	3.621	283	8.961
Mahates	Bolivar	Montes De María	-	-	-	-	-	-
Maria La Baja	Bolivar	Montes De María	14.508	88	183	85	1	1.108
Mompos	Bolivar	Montes De María	22.182	869	1.480	2.416	142	1.766
Morroa	Sucre	Montes De María	-	-	-	-	-	-
Ovejas	Sucre	Montes De María	7.551	65	98	40	-	510
Palmito	Sucre	Montes De María	-	-	-	-	-	-
Plato	Magdalena	Montes De María	30.717	500	1.089	664	89	4.265
Sampues	Sucre	Montes De María	10.089	106	85	39	-	732
San Jacinto	Bolivar	Montes De María	17.522	152	132	64	2	750
San Juan Nepomuceno	Bolivar	Montes De María	7.018	135	119	68	-	925
San Onofre	Sucre	Montes De María	12.936	121	120	57	2	615
San Pedro	Sucre	Montes De María	5.669	138	127	26	-	703
Santa Ana	Magdalena	Montes De María	9.728	99	98	16	-	1.180
Sincé	Sucre	Montes De María	8.104	163	186	51	2	852
Talaigua Nuevo	Bolivar	Montes De María	-	-	-	-	-	-
Toluviejo	Sucre	Montes De María	7.750	56	106	36	1	872
Turbaco	Bolivar	Montes De María	4.501	407	782	-	-	-
Turbana	Bolivar	Montes De María	-	-	-	-	-	-
Zambrano	Bolivar	Montes De María	-	-	-	-	-	-
Aipe	Huila	Sur Del Tolima	4.185	41	290	30	1	923
Ataco	Tolima	Sur Del Tolima	-	-	-	-	-	-

Baraya	Huila	Sur Del Tolima	2.632	52	190	33	1	866
Chaparral	Tolima	Sur Del Tolima	37.624	1.025	2.449	1.507	151	3.462
Colombia	Huila	Sur Del Tolima	3.274	41	295	11	1	1.278
Coyaima	Tolima	Sur Del Tolima	7.445	111	95	31	-	1.110
Espinal	Tolima	Sur Del Tolima	90.000	3.406	7.014	8.094	809	4.341
Guamo	Tolima	Sur Del Tolima	9.516	683	2.190	1.787	110	635
Natagaima	Tolima	Sur Del Tolima	5.590	91	134	28	4	1.185
Ortega	Tolima	Sur Del Tolima	16.751	357	736	47	1	3.129
Planadas	Tolima	Sur Del Tolima	9.206	164	278	67	1	4.850
Prado	Tolima	Sur Del Tolima	4.525	77	181	32	4	1.226
Purificación	Tolima	Sur Del Tolima	12.647	768	1.708	1.226	106	1.970
Rioblanco	Tolima	Sur Del Tolima	10.283	184	492	135	3	3.896
Roncesvalles	Tolima	Sur Del Tolima	3.498	59	218	51	5	1.432
Saldaña	Tolima	Sur Del Tolima	8.432	392	993	723	89	1.542
San Antonio	Tolima	Sur Del Tolima	6.132	102	238	38	1	2.097
Tello	Huila	Sur Del Tolima	3.673	24	265	24	3	1.455
Villavieja	Huila	Sur Del Tolima	2.360	23	107	28	-	566
Francisco Pizarro	Nariño	Tumaco	-	-	-	-	-	-
Tumaco	Nariño	Tumaco	56.008	1.031	3.333	3.831	210	7.429

**Anexo 21. Listado de productos representantes y/o pertenecientes a cadenas de valor en los 197 municipios focalizados por la Iniciativa de Finanzas Rurales**

Municipio	Departamento	Corredor	Producto
Angostura	Antioquia	Bajo Cauca Antioqueño - Córdoba	Café, Caña, Lácteos, Piscicultura
Anori	Antioquia	Bajo Cauca Antioqueño - Córdoba	Cacao, Lácteos
Apartadó	Antioquia	Bajo Cauca Antioqueño - Córdoba	Banano, Plátano, Maíz, Ganadería, Maderables
Arboletes	Antioquia	Bajo Cauca Antioqueño - Córdoba	Piscicultura, Frutales, Maíz, Ají
Ayapel	Cordoba	Bajo Cauca Antioqueño - Córdoba	Arroz, Maíz, Ganado
Briceño	Antioquia	Bajo Cauca Antioqueño - Córdoba	Café, Cacao
Buenavista	Cordoba	Bajo Cauca Antioqueño - Córdoba	Servicios, Comercio
Caceres	Antioquia	Bajo Cauca Antioqueño - Córdoba	Cacao, Caucho
Campamento	Antioquia	Bajo Cauca Antioqueño - Córdoba	Lácteos, Cacao
Canalete	Cordoba	Bajo Cauca Antioqueño - Córdoba	Mango, Marañon, Plátano
Carepa	Antioquia	Bajo Cauca Antioqueño - Córdoba	Banano, Plátano, Maíz, Ganadería, Maderables
Caucasia	Antioquia	Bajo Cauca Antioqueño - Córdoba	Caucho, Cacao
Cereté	Cordoba	Bajo Cauca Antioqueño - Córdoba	Maíz, Algodón, Maderables, Ganadería
Chigorodó	Antioquia	Bajo Cauca Antioqueño - Córdoba	Banano, Plátano, Maíz, Ganadería, Maderables
Chimá	Cordoba	Bajo Cauca Antioqueño - Córdoba	Ganadería, Yuca, Algodón
Chinú	Cordoba	Bajo Cauca Antioqueño - Córdoba	Ganado
Ciénaga De Oro	Cordoba	Bajo Cauca Antioqueño - Córdoba	Ganadería, Yuca, Algodón
Cotorra	Cordoba	Bajo Cauca Antioqueño - Córdoba	Ganadería, Yuca, Algodón
El Bagre	Antioquia	Bajo Cauca Antioqueño - Córdoba	Piscicultura, Caucho, Cacao
Ituango	Antioquia	Bajo Cauca Antioqueño - Córdoba	Café, Cacao
La Apartada	Cordoba	Bajo Cauca Antioqueño - Córdoba	Ganado, Caucho, Plátano Y Frutales
Lorica	Cordoba	Bajo Cauca Antioqueño - Córdoba	Ganadería, Yuca, Algodón
Los Córdoba	Cordoba	Bajo Cauca Antioqueño - Córdoba	Plátano, Ganadería, Piscicultura, Ají
Momil	Cordoba	Bajo Cauca Antioqueño - Córdoba	Ganadería, Yuca, Algodón
Montelibano	Cordoba	Bajo Cauca Antioqueño - Córdoba	Ganado, Caucho, Plátano Y Frutales
Moñitos	Cordoba	Bajo Cauca Antioqueño - Córdoba	Ñame, Plátano, Ganadería
Mutatá	Antioquia	Bajo Cauca Antioqueño - Córdoba	Banano, Plátano, Maíz, Ganadería, Maderables

Nechi	Antioquia	Bajo Cauca Antioqueño - Córdoba	Piscicultura, Caucho, Cacao
Necoclí	Antioquia	Bajo Cauca Antioqueño - Córdoba	Piscicultura, Frutales, Maíz, Ají
Planetarica	Cordoba	Bajo Cauca Antioqueño - Córdoba	Lácteos
Pueblo Nuevo	Cordoba	Bajo Cauca Antioqueño - Córdoba	Lácteos
Puerto Escondido	Cordoba	Bajo Cauca Antioqueño - Córdoba	Plátano, Maíz, Ganadería
Puerto Libertador	Cordoba	Bajo Cauca Antioqueño - Córdoba	Ganado, Caucho, Cacao, Plátano Y Frutales
Purísima	Cordoba	Bajo Cauca Antioqueño - Córdoba	Ganadería, Yuca, Algodón
Sahagún	Cordoba	Bajo Cauca Antioqueño - Córdoba	Ganado, Piscicultura
San Andrés De Cuerquí	Antioquia	Bajo Cauca Antioqueño - Córdoba	Lácteos, Café
San Andrés De Sotavento	Cordoba	Bajo Cauca Antioqueño - Córdoba	Ganado, Piscicultura, Artesanías
San Antero	Cordoba	Bajo Cauca Antioqueño - Córdoba	Plátano, Maíz, Ganadería
San Bernardo Del Viento	Cordoba	Bajo Cauca Antioqueño - Córdoba	Plátano, Maíz, Ganadería
San Carlos	Cordoba	Bajo Cauca Antioqueño - Córdoba	Maíz, Algodón, Arroz
San José De La Montaña	Antioquia	Bajo Cauca Antioqueño - Córdoba	Lácteos
San Jose De Ure	Cordoba	Bajo Cauca Antioqueño - Córdoba	Ganado, Caucho, Cacao, Plátano Y Frutales
San Juan De Urabá	Antioquia	Bajo Cauca Antioqueño - Córdoba	Plátano, Ganadería, Piscicultura, Ají
San Pedro De Urabá	Antioquia	Bajo Cauca Antioqueño - Córdoba	Piscicultura, Plátano, Mango, Caucho
San Pelayo	Cordoba	Bajo Cauca Antioqueño - Córdoba	Ganadería
Santa Rosa De Osos	Antioquia	Bajo Cauca Antioqueño - Córdoba	Lácteos
Taraza	Antioquia	Bajo Cauca Antioqueño - Córdoba	Caucho, Cacao
Tierralta	Cordoba	Bajo Cauca Antioqueño - Córdoba	Plátano, Frutas, Cacao, Ganadería, Comercio
Toledo	Antioquia	Bajo Cauca Antioqueño - Córdoba	Lácteos
Tuchín	Cordoba	Bajo Cauca Antioqueño - Córdoba	Ganadería, Yuca, Algodón
Turbo	Antioquia	Bajo Cauca Antioqueño - Córdoba	Teca, Caucho, Plátano, Cacao, Ají, Ganadería
Valdivia	Antioquia	Bajo Cauca Antioqueño - Córdoba	Cacao, Frutas
Valencia	Cordoba	Bajo Cauca Antioqueño - Córdoba	Plátano, Frutas, Cacao, Ganadería, Comercio
Yarumal	Antioquia	Bajo Cauca Antioqueño - Córdoba	Lácteos, Comercio, Servicios
Zaragoza	Antioquia	Bajo Cauca Antioqueño - Córdoba	Plátano, Aguacate, Minería
Acevedo	Huila	Caquetá	Café, Cacao, Frutales
Agrado	Huila	Caquetá	Café, Cacao, Frutales
Algeciras	Huila	Caquetá	Café
Altamira	Huila	Caquetá	Café, Frutales

Belen De Los Andaquíes	Caquetá	Caquetá	Ganado, Caucho, Plátano Y Frutales
Campoalegre	Huila	Caquetá	Café, Frutales, Cacao
Cartagena Del Chaira	Caquetá	Caquetá	Caucho, Cacao, Ganado
El Doncello	Caquetá	Caquetá	Ganaderia
Elías	Huila	Caquetá	Café
Garzón	Huila	Caquetá	Café, Servicios, Frutales
Gigante	Huila	Caquetá	Café, Frutales
Guadalupe	Huila	Caquetá	Café
Hobo	Huila	Caquetá	Café, Frutales
Iquirá	Huila	Caquetá	Café, Frutales
Isnos	Huila	Caquetá	Café, Frutales, Cacao
La Argentina	Huila	Caquetá	Café, Frutales, Flores
La Montañita	Caquetá	Caquetá	Arroz, Ganado, Plátano, Piscicultura
La Plata	Huila	Caquetá	Café, Frutales, Comercio, Servicios
Morelia	Caquetá	Caquetá	Lácteos, Cárnicos, Servicios, Comercio
Nátaga	Huila	Caquetá	Café, Frutales, Cacao
Oporapa	Huila	Caquetá	Café, Frutales, Cacao
Paicol	Huila	Caquetá	Café, Frutales, Cacao
Palermo	Huila	Caquetá	Café
Palestina	Huila	Caquetá	Café, Frutales, Cacao
Paujil	Caquetá	Caquetá	Lácteos, Cárnicos, Servicios, Comercio
Pital	Huila	Caquetá	Café, Frutales, Cacao
Pitalito	Huila	Caquetá	Café, Frutales, Cacao, Comercio, Servicios
Puerto Rico	Caquetá	Caquetá	Arroz, Plátano, Caucho
Rivera	Huila	Caquetá	Café, Frutales, Cacao, Comercio, Servicios
Saladoblanco	Huila	Caquetá	Café
San Agustín	Huila	Caquetá	Café, Turismo
San José Del Fragua	Caquetá	Caquetá	Caucho, Cacao
San Vicente Del Caguan	Caquetá	Caquetá	Lácteos, Cárnicos, Servicios, Comercio
Santa María	Huila	Caquetá	Café
Suaza	Huila	Caquetá	Café
Tarqui	Huila	Caquetá	Café
Teruel	Huila	Caquetá	Café
Tesalia	Huila	Caquetá	Café
Timaná	Huila	Caquetá	Café, Frutales
Yaguará	Huila	Caquetá	Piscicultura, Café
Buenos Aires	Cauca	Cauca - Valle del Cauca	Café, Panela, Maíz, Friutales
Caldono	Cauca	Cauca - Valle del Cauca	Servicios, Comercio, Caña Panelera, Frutales, Lácteos, Flores
Caloto	Cauca	Cauca - Valle del Cauca	Servicios, Comercio, Caña Panelera, Frutales, Lácteos, Flores
Candelaria	Valle del Cauca	Cauca - Valle del Cauca	Caña De Azúcar
Corinto	Cauca	Cauca - Valle del Cauca	Servicios, Comercio, Caña Panelera, Frutales, Lácteos, Flores
Florida	Valle del Cauca	Cauca - Valle del Cauca	Caña Panelera, Café, Flores, Piña, Caña De Azúcar, Piscicultura
Guachené	Cauca	Cauca - Valle del Cauca	Comercio Y Servicios
Jambalo	Cauca	Cauca - Valle del Cauca	Café, Frutales
Jamundí	Valle del Cauca	Cauca - Valle del Cauca	Caña De Azúcar, Caña Panelera, Lácteos
Miranda	Cauca	Cauca - Valle del Cauca	Servicios, Comercio, Caña Panelera, Frutales, Lácteos
Morales	Cauca	Cauca - Valle del Cauca	Servicios, Comercio, Caña Panelera, Frutales
Padilla	Cauca	Cauca - Valle del Cauca	Servicios, Comercio, Caña Panelera, Frutales
Piendamó	Cauca	Cauca - Valle del Cauca	Café, Lácteos
Pradera	Valle del Cauca	Cauca - Valle del Cauca	Café, Caña Panelera, Caña De Azúcar



Puerto Tejada	Cauca	Cauca - Valle del Cauca	Caña Panelera, Piña, Servicios, Comercio, Piscicultura
Santander De Quilichao	Cauca	Cauca - Valle del Cauca	Caña Panelera, Piña, Servicios, Comercio, Café, Turismo, Piscicultura
Silvia	Cauca	Cauca - Valle del Cauca	Artesanías, Café
Suárez	Cauca	Cauca - Valle del Cauca	Frutales, Caña Panelera, Lácteos
Toribio	Cauca	Cauca - Valle del Cauca	Café, Piscicultura, Frutales
Villa Rica	Cauca	Cauca - Valle del Cauca	Piscicultura, Frutas
Acacías	Meta	Meta	Ganadería
Barranca De Upía	Meta	Meta	Piscicultura, Ganadería
Cabuyaro	Meta	Meta	Piscicultura, Ganadería
Castilla La Nueva	Meta	Meta	Piscicultura, Ganadería
Cubarral	Meta	Meta	Ganadería, Piscicultura, Frutales
Cumaral	Meta	Meta	Ganadería, Piscicultura, Frutales
El Calvario	Meta	Meta	Ganadería, Piscicultura, Frutales
El Castillo	Meta	Meta	Ganadería, Piscicultura, Frutales
El Dorado	Meta	Meta	Ganadería, Piscicultura, Frutales
Fuente De Oro	Meta	Meta	Ganadería, Piscicultura, Frutales
Granada	Meta	Meta	Comercio, Servicios, Ganadería, Palma
Guamal	Meta	Meta	Ganadería, Piscicultura, Frutales
La Macarena	Meta	Meta	Ecoturismo, Ganadería
Lejanías	Meta	Meta	Frutales, Ganadería, Palma
Mapiripán	Meta	Meta	Ganadería, Palma
Mesetas	Meta	Meta	Maíz, Café, Cacao, Frutales
Puerto Concordia	Meta	Meta	Frutales, Ganadería, Palma
Puerto Gaitán	Meta	Meta	Ganadería, Minería, Piscicultura
Puerto Lleras	Meta	Meta	Frutales, Ganadería, Palma
Puerto López	Meta	Meta	Ganadería, Minería, Piscicultura
Puerto Rico	Meta	Meta	Palma, Yuca, Plátano
Restrepo	Meta	Meta	Ganadería, Minería, Piscicultura
San Carlos De Guaroa	Meta	Meta	Ganadería, Arroz
San Juan De Arama	Meta	Meta	Ganadería, Piscicultura, Frutales
San Juanito	Meta	Meta	Ganadería, Frutales
San Martín	Meta	Meta	Ganadería, Palma, Arroz, Frutales
Uribe	Meta	Meta	Piscicultura, Plátano, Yuca, Ganadería
Vistahermosa	Meta	Meta	Plátano, Yuca, Ganado
Arjona	Bolívar	Montes De María	Ganadería, Piscicultura, Frutales, Arroz, Lácteos
Betulia	Sucre	Montes De María	Frutales
Buenavista	Sucre	Montes De María	Ganadería, Frutales
Chalan	Sucre	Montes De María	Ganadería, Piscicultura, Frutales
Cicuco	Bolívar	Montes De María	Ganadería, Yuca, Maíz, Sandía, Piscicultura, Avicultura
Coloso	Sucre	Montes De María	Ganadería, Piscicultura, Frutales
Córdoba	Bolívar	Montes De María	Ganadería, Frutales
Corozal	Sucre	Montes De María	Ganadería, Servicios
El Carmen De Bolívar	Bolívar	Montes De María	Aguacate, Yuca, Name, Piscicultura, Ganadería, Comercio, Servicios
El Guamo	Bolívar	Montes De María	Ganadería, Frutales
El Roble	Sucre	Montes De María	Frutales, Yuca
Galeras	Sucre	Montes De María	Frutales, Yuca
Los Palmitos	Sucre	Montes De María	Frutales, Yuca
Magangué	Bolívar	Montes De María	Piscicultura, Comercio, Servicios, Ganadería
Mahates	Bolívar	Montes De María	Mango, Ganadería

Maria La Baja	Bolivar	Montes De María	Aguacate, Yuca, Name, Piscicultura, Ganadería, Comercio, Servicios
Mompos	Bolivar	Montes De María	Orfebrería, Piscicultura, Ganadería
Morroa	Sucre	Montes De María	Frutales, Yuca
Ovejas	Sucre	Montes De María	Piscicultura, Yuca, Name, Artesanías
Palmito	Sucre	Montes De María	Frutales, Yuca
Plato	Magdalena	Montes De María	Banano, Plátano, Maíz, Palma
Sampues	Sucre	Montes De María	Comercio, Frutales, Ganadería, Yuca
San Jacinto	Bolivar	Montes De María	Artesanías, Frutales, Piscicultura
San Juan Nepomuceno	Bolivar	Montes De María	Artesanías, Frutales, Piscicultura
San Onofre	Sucre	Montes De María	Piscicultura, Yuca, Name, Artesanías, Turismo
San Pedro	Sucre	Montes De María	Frutales, Yuca
Santa Ana	Magdalena	Montes De María	Banano, Plátano, Maíz, Palma
Sincé	Sucre	Montes De María	Ganadería
Talaigua Nuevo	Bolivar	Montes De María	Ganadería, Maíz, Yuca, Plátano
Toluviejo	Sucre	Montes De María	Café
Turbaco	Bolivar	Montes De María	Comercio Y Servicios
Turbana	Bolivar	Montes De María	No Reporta
Zambrano	Bolivar	Montes De María	Piscicultura, Frutales
Aipe	Huila	Sur Del Tolima	Café, Ganadería, Piscicultura
Ataco	Tolima	Sur Del Tolima	Café, Cacaoi, Frutales
Baraya	Huila	Sur Del Tolima	Café
Chaparral	Tolima	Sur Del Tolima	Café, Comercio, Yuca, Caña Panelera
Colombia	Huila	Sur Del Tolima	Café
Coyaima	Tolima	Sur Del Tolima	Café, Arroz
Espinal	Tolima	Sur Del Tolima	Arroz
Guamo	Tolima	Sur Del Tolima	Arroz
Natagaima	Tolima	Sur Del Tolima	Arroz
Ortega	Tolima	Sur Del Tolima	Arroz, Café
Planadas	Tolima	Sur Del Tolima	Café, Yuca, Caña Panelera
Prado	Tolima	Sur Del Tolima	Arroz, Café, Piscicultura
Purificación	Tolima	Sur Del Tolima	Arroz, Café, Piscicultura
Rioblanco	Tolima	Sur Del Tolima	Café, Yuca, Caña Panelera
Roncesvalles	Tolima	Sur Del Tolima	Café
Saldaña	Tolima	Sur Del Tolima	Arroz, Maíz, Sorgo, Café
San Antonio	Tolima	Sur Del Tolima	Café
Tello	Huila	Sur Del Tolima	Café, Banano, Ganadería, Caña
Villavieja	Huila	Sur Del Tolima	Arroz, Turismo, Artesanias
Francisco Pizarro	Nariño	Tumaco	Cacao, Piscicultura, Frutales
Tumaco	Nariño	Tumaco	Cacao, Piscicultura, Frutales

## Anexo 22. GLACs conformados y/o potencial de conformación en los 197 municipios focalizados por la Iniciativa de Finanzas Rurales

Municipio	Depto	Corredor	Glacs apoyados por IED Vital	Total Personas GLACS	Potencial para nuevos GLACS	Cantidad de nuevas personas en GLACS
Angostura	Antioquia	Bajo Cauca Antioqueño - Córdoba	-	-	60	1.140
Anori	Antioquia	Bajo Cauca Antioqueño - Córdoba	59	1.121	10	190
Apartadó	Antioquia	Bajo Cauca Antioqueño - Córdoba	166	3.154	20	380
Arboletes	Antioquia	Bajo Cauca Antioqueño - Córdoba	-	-	60	1.140
Ayapel	Cordoba	Bajo Cauca Antioqueño - Córdoba	-	-	60	1.140
Briceño	Antioquia	Bajo Cauca Antioqueño - Córdoba	49	931	5	719
Buenavista	Cordoba	Bajo Cauca Antioqueño - Córdoba	-	-	60	1.140
Caceres	Antioquia	Bajo Cauca Antioqueño - Córdoba	136	2.584	5	95
Campamento	Antioquia	Bajo Cauca Antioqueño - Córdoba	-	-	60	1.140
Canalete	Cordoba	Bajo Cauca Antioqueño - Córdoba	-	-	60	1.140
Carepa	Antioquia	Bajo Cauca Antioqueño - Córdoba	-	-	60	1.140
Caucasia	Antioquia	Bajo Cauca Antioqueño - Córdoba	205	3.895	5	95
Cereté	Cordoba	Bajo Cauca Antioqueño - Córdoba	28	532	22	418
Chigorodó	Antioquia	Bajo Cauca Antioqueño - Córdoba	-	-	60	1.140
Chimá	Cordoba	Bajo Cauca Antioqueño - Córdoba	-	-	60	1.140
Chinú	Cordoba	Bajo Cauca Antioqueño - Córdoba	-	-	60	1.140
Ciénaga De Oro	Cordoba	Bajo Cauca Antioqueño - Córdoba	-	-	60	1.140
Cotorra	Cordoba	Bajo Cauca Antioqueño - Córdoba	-	-	60	1.140
El Bagre	Antioquia	Bajo Cauca Antioqueño - Córdoba	124	2.356	5	95
Ituango	Antioquia	Bajo Cauca Antioqueño - Córdoba	48	912	5	95
La Apartada	Cordoba	Bajo Cauca Antioqueño - Córdoba	-	-	60	1.140
Lorica	Cordoba	Bajo Cauca Antioqueño - Córdoba	17	323	33	627
Los Córdoba	Cordoba	Bajo Cauca Antioqueño - Córdoba	-	-	60	1.140
Momil	Cordoba	Bajo Cauca Antioqueño - Córdoba	-	-	60	1.140
Montelibano	Cordoba	Bajo Cauca Antioqueño - Córdoba	115	2.185	10	190

Moñitos	Cordoba	Bajo Cauca Antioqueño - Córdoba	-	-	60	1.140
Mutatá	Antioquia	Bajo Cauca Antioqueño - Córdoba	-	-	60	1.140
Nechi	Antioquia	Bajo Cauca Antioqueño - Córdoba	135	2.565	5	95
Necoclí	Antioquia	Bajo Cauca Antioqueño - Córdoba	-	-	60	1.140
Planetarica	Cordoba	Bajo Cauca Antioqueño - Córdoba	-	-	60	1.140
Pueblo Nuevo	Cordoba	Bajo Cauca Antioqueño - Córdoba	-	-	60	1.140
Puerto Escondido	Cordoba	Bajo Cauca Antioqueño - Córdoba	-	-	60	1.140
Puerto Libertador	Cordoba	Bajo Cauca Antioqueño - Córdoba	134	2.546	10	190
Purísima	Cordoba	Bajo Cauca Antioqueño - Córdoba	12	228	38	722
Sahagún	Cordoba	Bajo Cauca Antioqueño - Córdoba	-	-	60	1.140
San Andrés De Cuerquía	Antioquia	Bajo Cauca Antioqueño - Córdoba	-	-	60	1.140
San Andrés De Sotavento	Cordoba	Bajo Cauca Antioqueño - Córdoba	-	-	60	1.140
San Antero	Cordoba	Bajo Cauca Antioqueño - Córdoba	-	-	60	1.140
San Bernardo Del Viento	Cordoba	Bajo Cauca Antioqueño - Córdoba	-	-	60	1.140
San Carlos	Cordoba	Bajo Cauca Antioqueño - Córdoba	-	-	60	1.140
San José De La Montaña	Antioquia	Bajo Cauca Antioqueño - Córdoba	-	-	60	1.140
San Jose De Ure	Cordoba	Bajo Cauca Antioqueño - Córdoba	100	1.900	5	95
San Juan De Urabá	Antioquia	Bajo Cauca Antioqueño - Córdoba	-	-	60	1.140
San Pedro De Urabá	Antioquia	Bajo Cauca Antioqueño - Córdoba	-	-	60	1.140
San Pelayo	Cordoba	Bajo Cauca Antioqueño - Córdoba	-	-	60	1.140
Santa Rosa De Osos	Antioquia	Bajo Cauca Antioqueño - Córdoba	-	-	60	1.140
Taraza	Antioquia	Bajo Cauca Antioqueño - Córdoba	64	1.216	5	95
Tierralta	Cordoba	Bajo Cauca Antioqueño - Córdoba	216	4.104	10	190
Toledo	Antioquia	Bajo Cauca Antioqueño - Córdoba	-	-	60	1.140
Tuchín	Cordoba	Bajo Cauca Antioqueño - Córdoba	-	-	60	1.140
Turbo	Antioquia	Bajo Cauca Antioqueño - Córdoba	265	5.035	20	380
Valdivia	Antioquia	Bajo Cauca Antioqueño - Córdoba	50	950	10	190
Valencia	Cordoba	Bajo Cauca Antioqueño - Córdoba	188	3.572	10	190
Yarumal	Antioquia	Bajo Cauca Antioqueño - Córdoba	-	-	60	1.140
Zaragoza	Antioquia	Bajo Cauca Antioqueño - Córdoba	131	2.489	10	190

Acevedo	Huila	Caquetá	34	646	16	304
Agrado	Huila	Caquetá	-	-	60	1.140
Algeciras	Huila	Caquetá	-	-	60	1.140
Altamira	Huila	Caquetá	-	-	60	1.140
Belen De Los Andaquíes	Caquetá	Caquetá	-	-	60	1.140
Campoalegre	Huila	Caquetá	-	-	60	1.140
Cartagena Del Chaira	Caquetá	Caquetá	10	190	40	760
El Doncello	Caquetá	Caquetá	-	-	60	1.140
Eliás	Huila	Caquetá	-	-	60	1.140
Garzón	Huila	Caquetá	-	-	60	1.140
Gigante	Huila	Caquetá	-	-	60	1.140
Guadalupe	Huila	Caquetá	-	-	60	1.140
Hobo	Huila	Caquetá	-	-	60	1.140
Iquirá	Huila	Caquetá	-	-	60	1.140
Isnos	Huila	Caquetá	-	-	60	1.140
La Argentina	Huila	Caquetá	-	-	60	1.140
La Montañita	Caquetá	Caquetá	-	-	60	1.140
La Plata	Huila	Caquetá	-	-	60	1.140
Morelia	Caquetá	Caquetá	10	190	40	760
Nátaga	Huila	Caquetá	-	-	60	1.140
Oporapa	Huila	Caquetá	-	-	60	1.140
Paicol	Huila	Caquetá	-	-	60	1.140
Palermo	Huila	Caquetá	-	-	60	1.140
Palestina	Huila	Caquetá	-	-	60	1.140
Paujil	Caquetá	Caquetá	-	-	60	1.140
Pital	Huila	Caquetá	-	-	60	1.140
Pitalito	Huila	Caquetá	-	-	60	1.140
Puerto Rico	Caquetá	Caquetá	-	-	60	1.140
Rivera	Huila	Caquetá	-	-	60	1.140
Saladoblanco	Huila	Caquetá	-	-	60	1.140
San Agustín	Huila	Caquetá	-	-	60	1.140
San José Del Fragua	Caquetá	Caquetá	-	-	60	1.140
San Vicente Del Caguan	Caquetá	Caquetá	10	190	40	760
Santa María	Huila	Caquetá	-	-	60	1.140
Suaza	Huila	Caquetá	-	-	60	1.140
Tarqui	Huila	Caquetá	-	-	60	1.140
Teruel	Huila	Caquetá	-	-	60	1.140
Tesalia	Huila	Caquetá	-	-	60	1.140
Timaná	Huila	Caquetá	-	-	60	1.140
Yaguará	Huila	Caquetá	37	703	13	247
Buenos Aires	Cauca	Cauca - Valle del Cauca	-	-	60	1.140
Caldono	Cauca	Cauca - Valle del Cauca	-	-	60	1.140
Caloto	Cauca	Cauca - Valle del Cauca	30	570	20	380
Candelaria	Valle del Cauca	Cauca - Valle del Cauca	-	-	60	1.140
Corinto	Cauca	Cauca - Valle del Cauca	-	-	60	1.140
Florida	Valle del Cauca	Cauca - Valle del Cauca	28	532	22	418
Guachené	Cauca	Cauca - Valle del Cauca	-	-	60	1.140
Jambalo	Cauca	Cauca - Valle del Cauca	-	-	60	1.140
Jamundí	Valle del Cauca	Cauca - Valle del Cauca	63	1.197	20	380
Miranda	Cauca	Cauca - Valle del Cauca	-	-	60	1.140
Morales	Cauca	Cauca - Valle del Cauca	-	-	60	1.140
Padilla	Cauca	Cauca - Valle del Cauca	-	-	60	1.140
Piendamó	Cauca	Cauca - Valle del Cauca	-	-	60	1.140
Pradera	Valle del Cauca	Cauca - Valle del Cauca	33	627	17	323
Puerto Tejada	Cauca	Cauca - Valle del Cauca	-	-	60	1.140

Santander De Quilichao	Cauca	Cauca - Valle del Cauca	45	855	5	95
Silvia	Cauca	Cauca - Valle del Cauca	-	-	60	1.140
Suárez	Cauca	Cauca - Valle del Cauca	-	-	60	1.140
Toribio	Cauca	Cauca - Valle del Cauca	20	380	30	570
Villa Rica	Cauca	Cauca - Valle del Cauca	-	-	60	1.140
Acacias	Meta	Meta	-	-	60	1.140
Barranca De Upía	Meta	Meta	-	-	60	1.140
Cabuyaro	Meta	Meta	-	-	60	1.140
Castilla La Nueva	Meta	Meta	-	-	60	1.140
Cubarral	Meta	Meta	-	-	60	1.140
Cumará	Meta	Meta	-	-	60	1.140
El Calvario	Meta	Meta	-	-	60	1.140
El Castillo	Meta	Meta	-	-	60	1.140
El Dorado	Meta	Meta	-	-	60	1.140
Fuente De Oro	Meta	Meta	-	-	60	1.140
Granada	Meta	Meta	-	-	60	1.140
Guamal	Meta	Meta	-	-	60	1.140
La Macarena	Meta	Meta	10	190	40	760
Lejanías	Meta	Meta	-	-	60	1.140
Mapiripán	Meta	Meta	-	-	60	1.140
Mesetas	Meta	Meta	-	-	60	1.140
Puerto Concordia	Meta	Meta	10	190	40	760
Puerto Gaitán	Meta	Meta	-	-	60	1.140
Puerto Lleras	Meta	Meta	-	-	60	1.140
Puerto López	Meta	Meta	-	-	60	1.140
Puerto Rico	Meta	Meta	-	-	60	1.140
Restrepo	Meta	Meta	10	190	40	760
San Carlos De Guaroa	Meta	Meta	-	-	60	1.140
San Juan De Arama	Meta	Meta	-	-	60	1.140
San Juanito	Meta	Meta	10	190	40	760
San Martín	Meta	Meta	-	-	60	1.140
Uribe	Meta	Meta	-	-	60	1.140
Vistahermosa	Meta	Meta	-	-	60	1.140
Arjona	Bolívar	Montes De María	-	-	60	1.140
Betulia	Sucre	Montes De María	-	-	60	1.140
Buenavista	Sucre	Montes De María	-	-	60	1.140
Chalan	Sucre	Montes De María	-	-	60	1.140
Cicuco	Bolívar	Montes De María	-	-	60	1.140
Coloso	Sucre	Montes De María	-	-	60	1.140
Córdoba	Bolívar	Montes De María	-	-	60	1.140
Corozal	Sucre	Montes De María	26	494	24	456
El Carmen De Bolívar	Bolívar	Montes De María	-	-	60	1.140
El Guamo	Bolívar	Montes De María	31	589	19	361
El Roble	Sucre	Montes De María	-	-	60	1.140
Galeras	Sucre	Montes De María	-	-	60	1.140
Los Palmitos	Sucre	Montes De María	-	-	60	1.140
Magangué	Bolívar	Montes De María	-	-	60	1.140
Mahates	Bolívar	Montes De María	21	399	29	551
María La Baja	Bolívar	Montes De María	101	1.919	10	190
Mompos	Bolívar	Montes De María	-	-	60	1.140
Morroa	Sucre	Montes De María	-	-	60	1.140
Ovejas	Sucre	Montes De María	-	-	60	1.140

Palmito	Sucre	Montes De María	-	-	60	1.140
Plato	Magdalena	Montes De María	-	-	60	1.140
Sampues	Sucre	Montes De María	-	-	60	1.140
San Jacinto	Bolívar	Montes De María	60	1.140	5	95
San Juan Nepomuceno	Bolívar	Montes De María	101	1.919	10	190
San Onofre	Sucre	Montes De María	-	-	60	1.140
San Pedro	Sucre	Montes De María	-	-	60	1.140
Santa Ana	Magdalena	Montes De María	-	-	60	1.140
Sincé	Sucre	Montes De María	-	-	60	1.140
Talaigua Nuevo	Bolívar	Montes De María	-	-	60	1.140
Toluviejo	Sucre	Montes De María	-	-	60	1.140
Turbaco	Bolívar	Montes De María	-	-	60	1.140
Turbana	Bolívar	Montes De María	-	-	60	1.140
Zambrano	Bolívar	Montes De María	-	-	60	1.140
Aipe	Huila	Sur Del Tolima	-	-	60	1.140
Ataco	Tolima	Sur Del Tolima	27	513	23	437
Baraya	Huila	Sur Del Tolima	-	-	60	1.140
Chaparral	Tolima	Sur Del Tolima	34	646	16	304
Colombia	Huila	Sur Del Tolima	-	-	60	1.140
Coyaima	Tolima	Sur Del Tolima	-	-	60	1.140
Espinal	Tolima	Sur Del Tolima	122	2.318	20	380
Guamo	Tolima	Sur Del Tolima	-	-	60	1.140
Natagaima	Tolima	Sur Del Tolima	-	-	60	1.140
Ortega	Tolima	Sur Del Tolima	-	-	60	1.140
Planadas	Tolima	Sur Del Tolima	24	456	26	494
Prado	Tolima	Sur Del Tolima	-	-	60	1.140
Purificación	Tolima	Sur Del Tolima	-	-	60	1.140
Rioblanco	Tolima	Sur Del Tolima	23	437	27	513
Roncesvalles	Tolima	Sur Del Tolima	-	-	60	1.140
Saldaña	Tolima	Sur Del Tolima	-	-	60	1.140
San Antonio	Tolima	Sur Del Tolima	-	-	60	1.140
Tello	Huila	Sur Del Tolima	-	-	60	1.140
Villavieja	Huila	Sur Del Tolima	-	-	60	1.140
Francisco Pizarro	Nariño	Tumaco	-	-	60	1.140
Tumaco	Nariño	Tumaco	342	6.498	20	380

## Anexo 23. Programas del Gobierno Nacional presentes en los 197 municipios focalizados por la Iniciativa de Finanzas

Municipio	Depto	Corredor	Programas De Gobierno
Angostura	Antioquia	Bajo Cauca Antioqueño - Córdoba	ANA; Plan de Reparación y Atención Integral a las Víctimas; de Cero a Siempre; Programas sociales DPS
Anori	Antioquia	Bajo Cauca Antioqueño - Córdoba	Unidad de Consolidación Nacional; MANA; Plan de Reparación y Atención Integral a las Víctimas; de Cero a Siempre; Programas sociales DPS
Apartadó	Antioquia	Bajo Cauca Antioqueño - Córdoba	ANA; Plan de Reparación y Atención Integral a las Víctimas; de Cero a Siempre; Programas sociales DPS
Arboletes	Antioquia	Bajo Cauca Antioqueño - Córdoba	ANA; Plan de Reparación y Atención Integral a las Víctimas; de Cero a Siempre; Programas sociales DPS
Ayapel	Cordoba	Bajo Cauca Antioqueño - Córdoba	DPS
Briceño	Antioquia	Bajo Cauca Antioqueño - Córdoba	Unidad de Consolidación Nacional; MANA; Plan de Reparación y Atención Integral a las Víctimas; de Cero a Siempre; Programas sociales DPS
Buenavista	Cordoba	Bajo Cauca Antioqueño - Córdoba	Departamento para la Prosperidad Social-DPS, ICBF y del SENA
Caceres	Antioquia	Bajo Cauca Antioqueño - Córdoba	Unidad de Consolidación Nacional; MANA; Plan de Reparación y Atención Integral a las Víctimas; de Cero a Siempre; Programas sociales DPS
Campamento	Antioquia	Bajo Cauca Antioqueño - Córdoba	Plan de Reparación y Atención Integral a las Víctimas; Programa de Viviendas
Canalete	Cordoba	Bajo Cauca Antioqueño - Córdoba	Plan de Reparación y Atención Integral a las Víctimas; de Cero a Siempre; Programas sociales DPS
Carepa	Antioquia	Bajo Cauca Antioqueño - Córdoba	ANA; Plan de Reparación y Atención Integral a las Víctimas; de Cero a Siempre; Programas sociales DPS
Caucasia	Antioquia	Bajo Cauca Antioqueño - Córdoba	Unidad de Consolidación Nacional; MANA; Plan de Reparación y Atención Integral a las Víctimas; de Cero a Siempre; Programas sociales DPS
Cereté	Cordoba	Bajo Cauca Antioqueño - Córdoba	Plan de Reparación y Atención Integral a las Víctimas; de Cero a Siempre; Programas sociales DPS
Chigorodó	Antioquia	Bajo Cauca Antioqueño - Córdoba	ANA; Plan de Reparación y Atención Integral a las Víctimas; de Cero a Siempre; Programas sociales DPS
Chimá	Cordoba	Bajo Cauca Antioqueño - Córdoba	Plan de Reparación y Atención Integral a las Víctimas; de Cero a Siempre; Programas sociales DPS
Chinú	Cordoba	Bajo Cauca Antioqueño - Córdoba	Departamento para la Prosperidad Social-DPS, ICBF y del SENA
Ciénaga De Oro	Cordoba	Bajo Cauca Antioqueño - Córdoba	Plan de Reparación y Atención Integral a las Víctimas; de Cero a Siempre; Programas sociales DPS
Cotorra	Cordoba	Bajo Cauca Antioqueño - Córdoba	Plan de Reparación y Atención Integral a las Víctimas; de Cero a Siempre; Programas sociales DPS
El Bagre	Antioquia	Bajo Cauca Antioqueño - Córdoba	Unidad Nacional de Consolidación; Programa de Transformación Productiva; RESA; PMA; MANA; Programa de Formalización Minera
Ituango	Antioquia	Bajo Cauca Antioqueño - Córdoba	Unidad Nacional de Consolidación; Programa de Transformación Productiva; RESA; PMA; MANA;
La Apartada	Cordoba	Bajo Cauca Antioqueño - Córdoba	Departamento para la Prosperidad Social-DPS, ICBF y del SENA
Lorica	Cordoba	Bajo Cauca Antioqueño - Córdoba	Plan de Reparación y Atención Integral a las Víctimas; de Cero a Siempre; Programas sociales DPS
Los Córdoba	Cordoba	Bajo Cauca Antioqueño - Córdoba	Plan de Reparación y Atención Integral a las Víctimas; de Cero a Siempre; Programas sociales DPS
Momil	Cordoba	Bajo Cauca Antioqueño - Córdoba	Plan de Reparación y Atención Integral a las Víctimas; de Cero a Siempre; Programas sociales DPS
Montelibano	Cordoba	Bajo Cauca Antioqueño - Córdoba	Departamento para la Prosperidad Social-DPS, ICBF y del SENA, Unidad de Consolidación Nacional



Moñitos	Cordoba	Bajo Cauca Antioqueño - Córdoba	Plan de Reparación y Atención Integral a las Víctimas; de Cero a Siempre; Programas sociales DPS
Mutató	Antioquia	Bajo Cauca Antioqueño - Córdoba	ANA; Plan de Reparación y Atención Integral a las Víctimas; de Cero a Siempre; Programas sociales DPS
Nechi	Antioquia	Bajo Cauca Antioqueño - Córdoba	Unidad Nacional de Consolidación; Programa de Transformación Productiva; RESA; PMA; MANA; Programa de Formalización Minera
Necoclí	Antioquia	Bajo Cauca Antioqueño - Córdoba	RESA; PMA; MANA
Planetaria	Cordoba	Bajo Cauca Antioqueño - Córdoba	Departamento para la Prosperidad Social-DPS, ICBF y del SENA, Oportunidades Rurales
Pueblo Nuevo	Cordoba	Bajo Cauca Antioqueño - Córdoba	Departamento para la Prosperidad Social-DPS, ICBF y del SENA, Oportunidades Rurales
Puerto Escondido	Cordoba	Bajo Cauca Antioqueño - Córdoba	Plan de Reparación y Atención Integral a las Víctimas; de Cero a Siempre; Programas sociales DPS
Puerto Libertador	Cordoba	Bajo Cauca Antioqueño - Córdoba	Departamento para la Prosperidad Social-DPS, ICBF y del SENA, Oportunidades Rurales, Unidad de Consolidación Nacional
Purísima	Cordoba	Bajo Cauca Antioqueño - Córdoba	Plan de Reparación y Atención Integral a las Víctimas; de Cero a Siempre; Programas sociales DPS
Sahagún	Cordoba	Bajo Cauca Antioqueño - Córdoba	Departamento para la Prosperidad Social-DPS, ICBF y del SENA
San Andrés De Cuerquía	Antioquia	Bajo Cauca Antioqueño - Córdoba	RESA; PMA; MANA
San Andrés De Sotavento	Cordoba	Bajo Cauca Antioqueño - Córdoba	Departamento para la Prosperidad Social-DPS, ICBF y del SENA
San Antero	Cordoba	Bajo Cauca Antioqueño - Córdoba	Plan de Reparación y Atención Integral a las Víctimas; de Cero a Siempre; Programas sociales DPS
San Bernardo Del Viento	Cordoba	Bajo Cauca Antioqueño - Córdoba	Plan de Reparación y Atención Integral a las Víctimas; de Cero a Siempre; Programas sociales DPS
San Carlos	Cordoba	Bajo Cauca Antioqueño - Córdoba	Plan de Reparación y Atención Integral a las Víctimas; de Cero a Siempre; Programas sociales DPS
San José De La Montaña	Antioquia	Bajo Cauca Antioqueño - Córdoba	RESA; PMA; MANA
San Jose De Ure	Cordoba	Bajo Cauca Antioqueño - Córdoba	Departamento para la Prosperidad Social-DPS, ICBF y del SENA, Unidad de Consolidación Nacional
San Juan De Urabá	Antioquia	Bajo Cauca Antioqueño - Córdoba	RESA; PMA; MANA
San Pedro De Urabá	Antioquia	Bajo Cauca Antioqueño - Córdoba	RESA; PMA; MANA
San Pelayo	Cordoba	Bajo Cauca Antioqueño - Córdoba	Plan de Reparación y Atención Integral a las Víctimas; de Cero a Siempre; Programas sociales DPS
Santa Rosa De Osos	Antioquia	Bajo Cauca Antioqueño - Córdoba	ANA; Plan de Reparación y Atención Integral a las Víctimas; de Cero a Siempre; Programas sociales DPS
Taraza	Antioquia	Bajo Cauca Antioqueño - Córdoba	Unidad Nacional de Consolidación; Programa de Transformación Productiva; RESA; PMA; MANA; Programa de Formalización Minera
Tierralta	Cordoba	Bajo Cauca Antioqueño - Córdoba	Departamento para la Prosperidad Social-DPS, ICBF y del SENA, Unidad de Consolidación Nacional
Toledo	Antioquia	Bajo Cauca Antioqueño - Córdoba	RESA; PMA; MANA
Tuchín	Cordoba	Bajo Cauca Antioqueño - Córdoba	Plan de Reparación y Atención Integral a las Víctimas; de Cero a Siempre; Programas sociales DPS
Turbo	Antioquia	Bajo Cauca Antioqueño - Córdoba	ANA; Plan de Reparación y Atención Integral a las Víctimas; de Cero a Siempre; Programas sociales DPS
Valdivia	Antioquia	Bajo Cauca Antioqueño - Córdoba	Unidad de Consolidación Nacional; MANA; Plan de Reparación y Atención Integral a las Víctimas; de Cero a Siempre; Programas sociales DPS

Valencia	Cordoba	Bajo Cauca Antioqueño - Córdoba	Departamento para la Prosperidad Social-DPS, ICBF y del SENA, Unidad de Consolidación Nacional
Yarumal	Antioquia	Bajo Cauca Antioqueño - Córdoba	Programa de Vivienda Gratuita; MANA; RESA
Zaragoza	Antioquia	Bajo Cauca Antioqueño - Córdoba	Programa de Transformación Productiva; RESA; PMA; MANA; Programa de Formalización Minera
Acevedo	Huila	Caquetá	Plan de Reparación y Atención Integral a las Víctimas; de Cero a Siempre; Programas sociales DPS
Agrado	Huila	Caquetá	Plan de Reparación y Atención Integral a las Víctimas; de Cero a Siempre; Programas sociales DPS
Algeciras	Huila	Caquetá	Plan de Reparación y Atención Integral a las Víctimas; de Cero a Siempre; Programas sociales DPS
Altamira	Huila	Caquetá	Plan de Reparación y Atención Integral a las Víctimas; de Cero a Siempre; Programas sociales DPS
Belen De Los Andaquíes	Caquetá	Caquetá	Agencia Colombiana para la Reintegración, del Programa de Acción Integral contra Minas Antipersona-PAICMA, Departamento para la Prosperidad Social-DPS, del ICBF y del SENA
Campoalegre	Huila	Caquetá	Plan de Reparación y Atención Integral a las Víctimas; de Cero a Siempre; Programas sociales DPS
Cartagena Del Chaira	Caquetá	Caquetá	Agencia Colombiana para la Reintegración, del Programa de Acción Integral contra Minas Antipersona-PAICMA, Departamento para la Prosperidad Social-DPS, del ICBF y del SENA
El Doncello	Caquetá	Caquetá	Agencia Colombiana para la Reintegración, del Programa de Acción Integral contra Minas Antipersona-PAICMA, Departamento para la Prosperidad Social-DPS, del ICBF y del SENA
Elías	Huila	Caquetá	Plan de Reparación y Atención Integral a las Víctimas; de Cero a Siempre; Programas sociales DPS
Garzón	Huila	Caquetá	Plan de Reparación y Atención Integral a las Víctimas; de Cero a Siempre; Programas sociales DPS
Gigante	Huila	Caquetá	Plan de Reparación y Atención Integral a las Víctimas; de Cero a Siempre; Programas sociales DPS
Guadalupe	Huila	Caquetá	Plan de Reparación y Atención Integral a las Víctimas; de Cero a Siempre; Programas sociales DPS
Hobo	Huila	Caquetá	Plan de Reparación y Atención Integral a las Víctimas; de Cero a Siempre; Programas sociales DPS
Iquirá	Huila	Caquetá	Plan de Reparación y Atención Integral a las Víctimas; de Cero a Siempre; Programas sociales DPS
Isnos	Huila	Caquetá	Plan de Reparación y Atención Integral a las Víctimas; de Cero a Siempre; Programas sociales DPS
La Argentina	Huila	Caquetá	Plan de Reparación y Atención Integral a las Víctimas; de Cero a Siempre; Programas sociales DPS
La Montañita	Caquetá	Caquetá	Agencia Colombiana para la Reintegración, del Programa de Acción Integral contra Minas Antipersona-PAICMA, Departamento para la Prosperidad Social-DPS, del ICBF y del SENA
La Plata	Huila	Caquetá	Plan de Reparación y Atención Integral a las Víctimas; de Cero a Siempre; Programas sociales DPS
Morelia	Caquetá	Caquetá	Agencia Colombiana para la Reintegración, del Programa de Acción Integral contra Minas Antipersona-PAICMA, Departamento para la Prosperidad Social-DPS, del ICBF y del SENA
Nátaga	Huila	Caquetá	Plan de Reparación y Atención Integral a las Víctimas; de Cero a Siempre; Programas sociales DPS
Oporapa	Huila	Caquetá	Plan de Reparación y Atención Integral a las Víctimas; de Cero a Siempre; Programas sociales DPS
Paicol	Huila	Caquetá	Plan de Reparación y Atención Integral a las Víctimas; de Cero a Siempre; Programas sociales DPS

Palermo	Huila	Caquetá	Departamento para la Prosperidad Social-DPS, ICBF y del SENA, oportunidades rurales
Palestina	Huila	Caquetá	Plan de Reparación y Atención Integral a las Víctimas; de Cero a Siempre; Programas sociales DPS
Paujil	Caquetá	Caquetá	Agencia Colombiana para la Reintegración, del Programa de Acción Integral contra Minas Antipersona-PAICMA, Departamento para la Prosperidad Social-DPS, del ICBF y del SENA
Pital	Huila	Caquetá	Plan de Reparación y Atención Integral a las Víctimas; de Cero a Siempre; Programas sociales DPS
Pitalito	Huila	Caquetá	Plan de Reparación y Atención Integral a las Víctimas; de Cero a Siempre; Programas sociales DPS
Puerto Rico	Caquetá	Caquetá	Agencia Colombiana para la Reintegración, del Programa de Acción Integral contra Minas Antipersona-PAICMA, Departamento para la Prosperidad Social-DPS, del ICBF y del SENA
Rivera	Huila	Caquetá	Plan de Reparación y Atención Integral a las Víctimas; de Cero a Siempre; Programas sociales DPS
Saladoblanco	Huila	Caquetá	Plan de Reparación y Atención Integral a las Víctimas; de Cero a Siempre; Programas sociales DPS
San Agustín	Huila	Caquetá	Plan de Reparación y Atención Integral a las Víctimas; de Cero a Siempre; Programas sociales DPS
San José Del Fragua	Caquetá	Caquetá	Agencia Colombiana para la Reintegración, del Programa de Acción Integral contra Minas Antipersona-PAICMA, Departamento para la Prosperidad Social-DPS, del ICBF y del SENA
San Vicente Del Caguan	Caquetá	Caquetá	Agencia Colombiana para la Reintegración, del Programa de Acción Integral contra Minas Antipersona-PAICMA, Departamento para la Prosperidad Social-DPS, del ICBF y del SENA
Santa María	Huila	Caquetá	Departamento para la Prosperidad Social-DPS, ICBF y del SENA, oportunidades rurales
Suaza	Huila	Caquetá	Plan de Reparación y Atención Integral a las Víctimas; de Cero a Siempre; Programas sociales DPS
Tarqui	Huila	Caquetá	Plan de Reparación y Atención Integral a las Víctimas; de Cero a Siempre; Programas sociales DPS
Teruel	Huila	Caquetá	Plan de Reparación y Atención Integral a las Víctimas; de Cero a Siempre; Programas sociales DPS
Tesalia	Huila	Caquetá	Plan de Reparación y Atención Integral a las Víctimas; de Cero a Siempre; Programas sociales DPS
Timaná	Huila	Caquetá	Plan de Reparación y Atención Integral a las Víctimas; de Cero a Siempre; Programas sociales DPS
Yaguará	Huila	Caquetá	Plan de Reparación y Atención Integral a las Víctimas; de Cero a Siempre; Programas sociales DPS
Buenos Aires	Cauca	Cauca - Valle del Cauca	Plan de Reparación y Atención Integral a las Víctimas; de Cero a Siempre; Programas sociales DPS
Caldono	Cauca	Cauca - Valle del Cauca	Agencia Colombiana para la Reintegración, del Programa de Acción Integral contra Minas Antipersona-PAICMA, Departamento para la Prosperidad Social-DPS, Unidad Nacional de Consolidación, ICBF y del SENA
Caloto	Cauca	Cauca - Valle del Cauca	Agencia Colombiana para la Reintegración, del Programa de Acción Integral contra Minas Antipersona-PAICMA, Departamento para la Prosperidad Social-DPS, Unidad Nacional de Consolidación, ICBF y del SENA, Programa de Derechos Humanos del Ministerio del Interior
Candelaria	Valle del Cauca	Cauca - Valle del Cauca	Departamento para la Prosperidad Social-DPS, ICBF y SENA
Corinto	Cauca	Cauca - Valle del Cauca	Agencia Colombiana para la Reintegración, del Programa de Acción Integral contra Minas Antipersona-PAICMA, Departamento para la Prosperidad Social-DPS, Unidad Nacional

			de Consolidación, ICBF y del SENA, Programa de Derechos Humanos del Ministerio del Interior
Florida	Valle del Cauca	Cauca - Valle del Cauca	Unidad Nacional de Consolidación, Programa de Oportunidades del Ministerio de Agricultura, Agencia Colombiana para la Reintegración, Programa de Acción Integral contra Minas Antipersona-PAICMA, Departamento para la Prosperidad Social-DPS, UARIV, URT, ICBF y SENA
Guachené	Cauca	Cauca - Valle del Cauca	Programas DPS
Jambalo	Cauca	Cauca - Valle del Cauca	Programas DPS
Jamundí	Valle del Cauca	Cauca - Valle del Cauca	Programa de Oportunidades del Ministerio de Agricultura, Agencia Colombiana para la Reintegración, Departamento para la Prosperidad Social-DPS, UARIV, URT, ICBF y SENA
Miranda	Cauca	Cauca - Valle del Cauca	Agencia Colombiana para la Reintegración, Departamento para la Prosperidad Social-DPS, Unidad Nacional de Consolidación, ICBF y del SENA, Programa de Derechos Humanos del Ministerio del Interior, Programa de Restitución Voluntaria de Cultivos Ilícitos
Morales	Cauca	Cauca - Valle del Cauca	Agencia Colombiana para la Reintegración, Departamento para la Prosperidad Social-DPS, ICBF y del SENA, Programa de Derechos Humanos del Ministerio del Interior, Programa de Restitución Voluntaria de Cultivos Ilícitos
Padilla	Cauca	Cauca - Valle del Cauca	Agencia Colombiana para la Reintegración, Departamento para la Prosperidad Social-DPS, ICBF y del SENA, Programa de Derechos Humanos del Ministerio del Interior, Programa de Restitución Voluntaria de Cultivos Ilícitos
Piendamó	Cauca	Cauca - Valle del Cauca	Agencia Colombiana para la Reintegración, Departamento para la Prosperidad Social-DPS, ICBF y del SENA, Programa de Derechos Humanos del Ministerio del Interior, Programa de Restitución Voluntaria de Cultivos Ilícitos
Pradera	Valle del Cauca	Cauca - Valle del Cauca	Unidad Nacional de Consolidación, Programa de Oportunidades del Ministerio de Agricultura, Agencia Colombiana para la Reintegración, Programa de Acción Integral contra Minas Antipersona-PAICMA, Departamento para la Prosperidad Social-DPS, UARIV, URT, ICBF y SENA
Puerto Tejada	Cauca	Cauca - Valle del Cauca	Agencia Colombiana para la Reintegración, Departamento para la Prosperidad Social-DPS, ICBF y del SENA, Programa de Derechos Humanos del Ministerio del Interior, Programa de Restitución Voluntaria de Cultivos Ilícitos
Santander De Quilichao	Cauca	Cauca - Valle del Cauca	Agencia Colombiana para la Reintegración, Departamento para la Prosperidad Social-DPS, ICBF y del SENA, Programa de Derechos Humanos del Ministerio del Interior, Programa de Restitución Voluntaria de Cultivos Ilícitos; Unidad de Consolidación Nacional
Silvia	Cauca	Cauca - Valle del Cauca	Programa de Derechos Humanos del Ministerio del Interior, Programa de Restitución Voluntaria de Cultivos Ilícito
Suárez	Cauca	Cauca - Valle del Cauca	Agencia Colombiana para la Reintegración, Departamento para la Prosperidad Social-DPS, ICBF y del SENA, Programa de Derechos Humanos del Ministerio del Interior, Programa de Restitución Voluntaria de Cultivos Ilícitos; Unidad de Consolidación Nacional
Toribio	Cauca	Cauca - Valle del Cauca	Agencia Colombiana para la Reintegración, Departamento para la Prosperidad Social-DPS, ICBF y del SENA, Programa de Derechos Humanos del Ministerio del Interior, Programa de Restitución Voluntaria de Cultivos Ilícitos; Unidad de Consolidación Nacional
Villa Rica	Cauca	Cauca - Valle del Cauca	Agencia Colombiana para la Reintegración, Departamento para la Prosperidad Social-DPS, ICBF y del SENA, Programa de Derechos Humanos del Ministerio del Interior, Programa de Restitución Voluntaria de Cultivos Ilícitos; Unidad de Consolidación Nacional
Acacias	Meta	Meta	Plan de Reparación y Atención Integral a las Víctimas; de Cero a Siempre; Programas sociales DPS
Barranca De Upía	Meta	Meta	Plan de Reparación y Atención Integral a las Víctimas; de Cero a Siempre; Programas sociales DPS
Cabuyaro	Meta	Meta	Plan de Reparación y Atención Integral a las Víctimas; de Cero a Siempre; Programas sociales DPS

Castilla La Nueva	Meta	Meta	Plan de Reparación y Atención Integral a las Víctimas; de Cero a Siempre; Programas sociales DPS
Cubarral	Meta	Meta	Departamento para la Prosperidad Social-DPS, ICBF y del SENA, oportunidades rurales
Cumal	Meta	Meta	Plan de Reparación y Atención Integral a las Víctimas; de Cero a Siempre; Programas sociales DPS
El Calvario	Meta	Meta	Plan de Reparación y Atención Integral a las Víctimas; de Cero a Siempre; Programas sociales DPS
El Castillo	Meta	Meta	Departamento para la Prosperidad Social-DPS, ICBF y del SENA, oportunidades rurales
El Dorado	Meta	Meta	Plan de Reparación y Atención Integral a las Víctimas; de Cero a Siempre; Programas sociales DPS
Fuente De Oro	Meta	Meta	Departamento para la Prosperidad Social-DPS, ICBF y del SENA, oportunidades rurales
Granada	Meta	Meta	Departamento para la Prosperidad Social-DPS, ICBF y del SENA, oportunidades rurales
Guamal	Meta	Meta	Plan de Reparación y Atención Integral a las Víctimas; de Cero a Siempre; Programas sociales DPS
La Macarena	Meta	Meta	Unidad Nacional de Consolidación, Programa de Oportunidades del Ministerio de Agricultura, Agencia Colombiana para la Reintegración, Programa de Acción Integral contra Minas Antipersona-PAICMA, Departamento para la Prosperidad Social-DPS, UARIV, URT, ICBF y SENA
Lejanias	Meta	Meta	Departamento para la Prosperidad Social-DPS, ICBF y del SENA, oportunidades rurales
Mapiripán	Meta	Meta	Plan de Reparación y Atención Integral a las Víctimas; de Cero a Siempre; Programas sociales DPS
Mesetas	Meta	Meta	Unidad Nacional de Consolidación, Programa de Oportunidades del Ministerio de Agricultura, Agencia Colombiana para la Reintegración, Programa de Acción Integral contra Minas Antipersona-PAICMA, Departamento para la Prosperidad Social-DPS, UARIV, URT, ICBF y SENA
Puerto Concordia	Meta	Meta	Departamento para la Prosperidad Social-DPS, ICBF y del SENA, oportunidades rurales
Puerto Gaitán	Meta	Meta	Plan de Reparación y Atención Integral a las Víctimas; de Cero a Siempre; Programas sociales DPS
Puerto Lleras	Meta	Meta	Departamento para la Prosperidad Social-DPS, ICBF y del SENA, oportunidades rurales
Puerto López	Meta	Meta	Plan de Reparación y Atención Integral a las Víctimas; de Cero a Siempre; Programas sociales DPS
Puerto Rico	Meta	Meta	Unidad Nacional de Consolidación, Programa de Oportunidades del Ministerio de Agricultura, Agencia Colombiana para la Reintegración, Programa de Acción Integral contra Minas Antipersona-PAICMA, Departamento para la Prosperidad Social-DPS, UARIV, URT, ICBF y SENA
Restrepo	Meta	Meta	Plan de Reparación y Atención Integral a las Víctimas; de Cero a Siempre; Programas sociales DPS
San Carlos De Guaroa	Meta	Meta	Plan de Reparación y Atención Integral a las Víctimas; de Cero a Siempre; Programas sociales DPS
San Juan De Arama	Meta	Meta	Unidad Nacional de Consolidación, Programa de Oportunidades del Ministerio de Agricultura, Agencia Colombiana para la Reintegración, Programa de Acción Integral contra Minas Antipersona-PAICMA, Departamento para la Prosperidad Social-DPS, UARIV, URT, ICBF y SENA
San Juanito	Meta	Meta	Plan de Reparación y Atención Integral a las Víctimas; de Cero a Siempre; Programas sociales DPS
San Martín	Meta	Meta	Plan de Reparación y Atención Integral a las Víctimas; de Cero a Siempre; Programas sociales DPS
Uribe	Meta	Meta	Unidad Nacional de Consolidación, Programa de Oportunidades del Ministerio de Agricultura, Agencia Colombiana para la Reintegración, Programa de Acción Integral contra Minas

			Antipersona-PAICMA, Departamento para la Prosperidad Social-DPS, UARIV, URT, ICBF y SENA
Vistahermosa	Meta	Meta	Unidad Nacional de Consolidación, Programa de Oportunidades del Ministerio de Agricultura, Agencia Colombiana para la Reintegración, Programa de Acción Integral contra Minas Antipersona-PAICMA, Departamento para la Prosperidad Social-DPS, UARIV, URT, ICBF y SENA
Arjona	Bolivar	Montes De María	Plan de Reparación y Atención Integral a las Víctimas; de Cero a Siempre; Programas sociales DPS
Betulia	Sucre	Montes De María	Departamento para la Prosperidad Social-DPS, ICBF y del SENA, oportunidades rurales
Buenavista	Sucre	Montes De María	Plan de Reparación y Atención Integral a las Víctimas; de Cero a Siempre; Programas sociales DPS
Chalan	Sucre	Montes De María	Departamento para la Prosperidad Social-DPS, ICBF y del SENA, oportunidades rurales
Cicuco	Bolivar	Montes De María	Plan de Reparación y Atención Integral a las Víctimas; de Cero a Siempre; Programas sociales DPS
Coloso	Sucre	Montes De María	Departamento para la Prosperidad Social-DPS, ICBF y del SENA, oportunidades rurales
Córdoba	Bolivar	Montes De María	Plan de Reparación y Atención Integral a las Víctimas; de Cero a Siempre; Programas sociales DPS
Corozal	Sucre	Montes De María	Departamento para la Prosperidad Social-DPS, ICBF y del SENA, oportunidades rurales
El Carmen De Bolivar	Bolivar	Montes De María	Unidad de Consolidación Nacional; Programa de vivienda Gratuita; Programas sociales del DPS; De Cero a Siempre;
El Guamo	Bolivar	Montes De María	Plan de Reparación y Atención Integral a las Víctimas; de Cero a Siempre; Programas sociales DPS
El Roble	Sucre	Montes De María	Plan de Reparación y Atención Integral a las Víctimas; de Cero a Siempre; Programas sociales DPS
Galeras	Sucre	Montes De María	Plan de Reparación y Atención Integral a las Víctimas; de Cero a Siempre; Programas sociales DPS
Los Palmitos	Sucre	Montes De María	Departamento para la Prosperidad Social-DPS, ICBF y del SENA, oportunidades rurales
Magangué	Bolivar	Montes De María	Plan de Reparación y Atención Integral a las Víctimas; de Cero a Siempre; Programas sociales DPS
Mahates	Bolivar	Montes De María	Plan de Reparación y Atención Integral a las Víctimas; de Cero a Siempre; Programas sociales DPS
Maria La Baja	Bolivar	Montes De María	Programa de vivienda Gratuita; Programas sociales del DPS; De Cero a Siempre; UARIV
Mompos	Bolivar	Montes De María	Plan de Reparación y Atención Integral a las Víctimas; de Cero a Siempre; Programas sociales DPS
Morroa	Sucre	Montes De María	Departamento para la Prosperidad Social-DPS, ICBF y del SENA, oportunidades rurales
Ovejas	Sucre	Montes De María	Unidad Nacional de Consolidación, Programa de Oportunidades del Ministerio de Agricultura, Agencia Colombiana para la Reintegración, Programa de Acción Integral contra Minas Antipersona-PAICMA, Departamento para la Prosperidad Social-DPS, UARIV, URT, ICBF y SENA
Palmito	Sucre	Montes De María	Departamento para la Prosperidad Social-DPS, ICBF y del SENA, oportunidades rurales
Plato	Magdalena	Montes De María	Plan de Reparación y Atención Integral a las Víctimas; de Cero a Siempre; Programas sociales DPS
Sampues	Sucre	Montes De María	Departamento para la Prosperidad Social-DPS, ICBF y del SENA, oportunidades rurales
San Jacinto	Bolivar	Montes De María	Programa de vivienda Gratuita; Programas sociales del DPS; De Cero a Siempre; Artesanías de Colombia; UARIV
San Juan Nepomuceno	Bolivar	Montes De María	Programa de vivienda Gratuita; Programas sociales del DPS; De Cero a Siempre; Artesanías de Colombia; UARIV
San Onofre	Sucre	Montes De María	Unidad Nacional de Consolidación, Programa de Oportunidades del Ministerio de Agricultura, Agencia Colombiana para la



			Reintegración, Programa de Acción Integral contra Minas Antipersona-PAICMA, Departamento para la Prosperidad Social-DPS, UARIV, URT, ICBF y SENA
San Pedro	Sucre	Montes De María	Plan de Reparación y Atención Integral a las Víctimas; de Cero a Siempre; Programas sociales DPS
Santa Ana	Magdalena	Montes De María	Plan de Reparación y Atención Integral a las Víctimas; de Cero a Siempre; Programas sociales DPS
Sincé	Sucre	Montes De María	Departamento para la Prosperidad Social-DPS, ICBF y del SENA, oportunidades rurales
Talaigua Nuevo	Bolivar	Montes De María	DPS
Toluviejo	Sucre	Montes De María	Departamento para la Prosperidad Social-DPS, ICBF y del SENA, oportunidades rurales
Turbaco	Bolivar	Montes De María	DPS
Turbana	Bolivar	Montes De María	DPS, Cero a Siempre
Zambrano	Bolivar	Montes De María	Programa de vivienda Gratuita; Programas sociales del DPS; De Cero a Siempre; UARIV
Aipe	Huila	Sur Del Tolima	Plan de Reparación y Atención Integral a las Víctimas; de Cero a Siempre; Programas sociales DPS
Ataco	Tolima	Sur Del Tolima	Unidad Nacional de Consolidación, Programa de Oportunidades del Ministerio de Agricultura, Agencia Colombiana para la Reintegración, Programa de Acción Integral contra Minas Antipersona-PAICMA, Departamento para la Prosperidad Social-DPS, UARIV, URT, ICBF y SENA
Baraya	Huila	Sur Del Tolima	Departamento para la Prosperidad Social-DPS, ICBF y del SENA, Unidad de Consolidación Nacional
Chaparral	Tolima	Sur Del Tolima	Unidad Nacional de Consolidación, Programa de Oportunidades del Ministerio de Agricultura, Agencia Colombiana para la Reintegración, Programa de Acción Integral contra Minas Antipersona-PAICMA, Departamento para la Prosperidad Social-DPS, UARIV, URT, ICBF y SENA
Colombia	Huila	Sur Del Tolima	Departamento para la Prosperidad Social-DPS, ICBF y del SENA
Coyaima	Tolima	Sur Del Tolima	Departamento para la Prosperidad Social-DPS, ICBF y del SENA, oportunidades rurales
Espinal	Tolima	Sur Del Tolima	Plan de Reparación y Atención Integral a las Víctimas; de Cero a Siempre; Programas sociales DPS
Guamo	Tolima	Sur Del Tolima	Plan de Reparación y Atención Integral a las Víctimas; de Cero a Siempre; Programas sociales DPS
Natagaima	Tolima	Sur Del Tolima	Plan de Reparación y Atención Integral a las Víctimas; de Cero a Siempre; Programas sociales DPS
Ortega	Tolima	Sur Del Tolima	Plan de Reparación y Atención Integral a las Víctimas; de Cero a Siempre; Programas sociales DPS
Planadas	Tolima	Sur Del Tolima	Unidad Nacional de Consolidación, Programa de Oportunidades del Ministerio de Agricultura, Agencia Colombiana para la Reintegración, Programa de Acción Integral contra Minas Antipersona-PAICMA, Departamento para la Prosperidad Social-DPS, UARIV, URT, ICBF y SENA
Prado	Tolima	Sur Del Tolima	Plan de Reparación y Atención Integral a las Víctimas; de Cero a Siempre; Programas sociales DPS
Purificación	Tolima	Sur Del Tolima	Plan de Reparación y Atención Integral a las Víctimas; de Cero a Siempre; Programas sociales DPS
Rioblanco	Tolima	Sur Del Tolima	Unidad Nacional de Consolidación, Programa de Oportunidades del Ministerio de Agricultura, Agencia Colombiana para la Reintegración, Programa de Acción Integral contra Minas Antipersona-PAICMA, Departamento para la Prosperidad Social-DPS, UARIV, URT, ICBF y SENA
Roncesvalles	Tolima	Sur Del Tolima	Departamento para la Prosperidad Social-DPS, ICBF y del SENA, oportunidades rurales
Saldaña	Tolima	Sur Del Tolima	Departamento para la Prosperidad Social-DPS, Oportunidades Rurales del Ministerio de Agricultura, ICBF y SENA

San Antonio	Tolima	Sur Del Tolima	Departamento para la Prosperidad Social-DPS, ICBF y del SENA, oportunidades rurales
Tello	Huila	Sur Del Tolima	Departamento para la Prosperidad Social-DPS, ICBF y del SENA, oportunidades rurales
Villavieja	Huila	Sur Del Tolima	Plan de Reparación y Atención Integral a las Víctimas; de Cero a Siempre; Programas sociales DPS
Francisco Pizarro	Nariño	Tumaco	Plan de Reparación y Atención Integral a las Víctimas; de Cero a Siempre; Programas sociales DPS
Tumaco	Nariño	Tumaco	Unidad Nacional de Consolidación, Programa de Oportunidades del Ministerio de Agricultura, Agencia Colombiana para la Reintegración, Programa de Acción Integral contra Minas Antipersona-PAICMA, Departamento para la Prosperidad Social-DPS, UARIV, URT, ICBF y SENA



## Anexo 24. Población beneficiaria de Familias en Acción en los 197 municipios focalizados por la Iniciativa de Finanzas

Municipio	Depto	Corredor	Familias En Acción
Angostura	Antioquia	Bajo Cauca Antioqueño - Córdoba	1.379
Anori	Antioquia	Bajo Cauca Antioqueño - Córdoba	1.951
Apartadó	Antioquia	Bajo Cauca Antioqueño - Córdoba	11.397
Arboletes	Antioquia	Bajo Cauca Antioqueño - Córdoba	4.206
Ayapel	Cordoba	Bajo Cauca Antioqueño - Córdoba	6.123
Briceño	Antioquia	Bajo Cauca Antioqueño - Córdoba	863
Buenavista	Cordoba	Bajo Cauca Antioqueño - Córdoba	2.682
Caceres	Antioquia	Bajo Cauca Antioqueño - Córdoba	3.331
Campamento	Antioquia	Bajo Cauca Antioqueño - Córdoba	711
Canalete	Cordoba	Bajo Cauca Antioqueño - Córdoba	3.102
Carepa	Antioquia	Bajo Cauca Antioqueño - Córdoba	5.842
Caucasia	Antioquia	Bajo Cauca Antioqueño - Córdoba	8.242
Cereté	Cordoba	Bajo Cauca Antioqueño - Córdoba	10.200
Chigorodó	Antioquia	Bajo Cauca Antioqueño - Córdoba	6.893
Chimá	Cordoba	Bajo Cauca Antioqueño - Córdoba	2.060
Chinú	Cordoba	Bajo Cauca Antioqueño - Córdoba	5.520
Ciénaga De Oro	Cordoba	Bajo Cauca Antioqueño - Córdoba	8.022
Cotorra	Cordoba	Bajo Cauca Antioqueño - Córdoba	2.548
El Bagre	Antioquia	Bajo Cauca Antioqueño - Córdoba	5.223
Ituango	Antioquia	Bajo Cauca Antioqueño - Córdoba	2.330
La Apartada	Cordoba	Bajo Cauca Antioqueño - Córdoba	1.768
Lorica	Cordoba	Bajo Cauca Antioqueño - Córdoba	14.359
Los Córdoba	Cordoba	Bajo Cauca Antioqueño - Córdoba	2.311
Momil	Cordoba	Bajo Cauca Antioqueño - Córdoba	2.048
Montelibano	Cordoba	Bajo Cauca Antioqueño - Córdoba	8.659
Moñitos	Cordoba	Bajo Cauca Antioqueño - Córdoba	4.271
Mutatá	Antioquia	Bajo Cauca Antioqueño - Córdoba	2.769
Nechi	Antioquia	Bajo Cauca Antioqueño - Córdoba	3.285
Necoclí	Antioquia	Bajo Cauca Antioqueño - Córdoba	7.657
Planetaria	Cordoba	Bajo Cauca Antioqueño - Córdoba	8.301
Pueblo Nuevo	Cordoba	Bajo Cauca Antioqueño - Córdoba	4.910
Puerto Escondido	Cordoba	Bajo Cauca Antioqueño - Córdoba	3.432
Puerto Libertador	Cordoba	Bajo Cauca Antioqueño - Córdoba	5.957
Purísima	Cordoba	Bajo Cauca Antioqueño - Córdoba	2.118
Sahagún	Cordoba	Bajo Cauca Antioqueño - Córdoba	8.941
San Andrés De Cuerquía	Antioquia	Bajo Cauca Antioqueño - Córdoba	651
San Andrés De Sotavento	Cordoba	Bajo Cauca Antioqueño - Córdoba	6.351
San Antero	Cordoba	Bajo Cauca Antioqueño - Córdoba	3.461
San Bernardo Del Viento	Cordoba	Bajo Cauca Antioqueño - Córdoba	4.823
San Carlos	Cordoba	Bajo Cauca Antioqueño - Córdoba	3.670
San José De La Montaña	Antioquia	Bajo Cauca Antioqueño - Córdoba	172
San Jose De Ure	Cordoba	Bajo Cauca Antioqueño - Córdoba	1.382
San Juan De Urabá	Antioquia	Bajo Cauca Antioqueño - Córdoba	3.486
San Pedro De Urabá	Antioquia	Bajo Cauca Antioqueño - Córdoba	5.081
San Pelayo	Cordoba	Bajo Cauca Antioqueño - Córdoba	5.617
Santa Rosa De Osos	Antioquia	Bajo Cauca Antioqueño - Córdoba	1.275
Taraza	Antioquia	Bajo Cauca Antioqueño - Córdoba	4.113
Tierralta	Cordoba	Bajo Cauca Antioqueño - Córdoba	12.745
Toledo	Antioquia	Bajo Cauca Antioqueño - Córdoba	746
Tuchín	Cordoba	Bajo Cauca Antioqueño - Córdoba	5.817
Turbo	Antioquia	Bajo Cauca Antioqueño - Córdoba	20.190
Valdivia	Antioquia	Bajo Cauca Antioqueño - Córdoba	1.840
Valencia	Cordoba	Bajo Cauca Antioqueño - Córdoba	5.540

Yarumal	Antioquia	Bajo Cauca Antioqueño - Córdoba	2.645
Zaragoza	Antioquia	Bajo Cauca Antioqueño - Córdoba	2.830
Acevedo	Huila	Caquetá	3.982
Agrado	Huila	Caquetá	1.083
Algeciras	Huila	Caquetá	2.776
Altamira	Huila	Caquetá	240
Belen De Los Andaquíes	Caquetá	Caquetá	1.577
Campoalegre	Huila	Caquetá	3.145
Cartagena Del Chaira	Caquetá	Caquetá	2.988
El Doncello	Caquetá	Caquetá	2.876
Elías	Huila	Caquetá	380
Garzón	Huila	Caquetá	7.070
Gigante	Huila	Caquetá	2.258
Guadalupe	Huila	Caquetá	1.863
Hobo	Huila	Caquetá	670
Iquira	Huila	Caquetá	1.289
Isnos	Huila	Caquetá	3.893
La Argentina	Huila	Caquetá	2.015
La Montañita	Caquetá	Caquetá	1.493
La Plata	Huila	Caquetá	5.983
Morelia	Caquetá	Caquetá	559
Nátaga	Huila	Caquetá	749
Oporapa	Huila	Caquetá	1.535
Paicol	Huila	Caquetá	545
Palermo	Huila	Caquetá	1.738
Palestina	Huila	Caquetá	1.625
Paujil	Caquetá	Caquetá	2.068
Pital	Huila	Caquetá	1.595
Pitalito	Huila	Caquetá	11.470
Puerto Rico	Caquetá	Caquetá	3.358
Rivera	Huila	Caquetá	2.384
Saladoblanco	Huila	Caquetá	1.629
San Agustín	Huila	Caquetá	4.198
San José Del Fragua	Caquetá	Caquetá	1.895
San Vicente Del Caguan	Caquetá	Caquetá	5.808
Santa María	Huila	Caquetá	1.359
Suaza	Huila	Caquetá	2.378
Tarqui	Huila	Caquetá	2.329
Teruel	Huila	Caquetá	945
Tesalia	Huila	Caquetá	926
Timaná	Huila	Caquetá	2.555
Yaguará	Huila	Caquetá	366
Buenos Aires	Cauca	Cauca - Valle Del Cauca	3.216
Caldono	Cauca	Cauca - Valle Del Cauca	4.270
Caloto	Cauca	Cauca - Valle Del Cauca	3.358
Candelaria	Valle Del Cauca	Cauca - Valle Del Cauca	4.117
Corinto	Cauca	Cauca - Valle Del Cauca	2.768
Florida	Valle Del Cauca	Cauca - Valle Del Cauca	2.472
Guachené	Cauca	Cauca - Valle Del Cauca	2.283
Jambalo	Cauca	Cauca - Valle Del Cauca	2.427
Jamundí	Valle Del Cauca	Cauca - Valle Del Cauca	3.884
Miranda	Cauca	Cauca - Valle Del Cauca	2.584
Morales	Cauca	Cauca - Valle Del Cauca	3.656
Padilla	Cauca	Cauca - Valle Del Cauca	963
Piendamó	Cauca	Cauca - Valle Del Cauca	4.053
Pradera	Valle Del Cauca	Cauca - Valle Del Cauca	4.431
Puerto Tejada	Cauca	Cauca - Valle Del Cauca	2.897
Santander De Quilichao	Cauca	Cauca - Valle Del Cauca	7.878
Silvia	Cauca	Cauca - Valle Del Cauca	4.636

Suárez	Cauca	Cauca - Valle Del Cauca	2.830
Toribio	Cauca	Cauca - Valle Del Cauca	4.563
Villa Rica	Cauca	Cauca - Valle Del Cauca	1.856
Acacías	Meta	Meta	3.734
Barranca De Upía	Meta	Meta	554
Cabuyaro	Meta	Meta	477
Castilla La Nueva	Meta	Meta	792
Cubarral	Meta	Meta	525
Cumará	Meta	Meta	1.728
El Calvario	Meta	Meta	154
El Castillo	Meta	Meta	957
El Dorado	Meta	Meta	440
Fuente De Oro	Meta	Meta	1.321
Granada	Meta	Meta	5.512
Guamá	Meta	Meta	918
La Macarena	Meta	Meta	1.079
Lejanías	Meta	Meta	1.171
Mapiripán	Meta	Meta	509
Mesetas	Meta	Meta	1.204
Puerto Concordia	Meta	Meta	966
Puerto Gaitán	Meta	Meta	2.590
Puerto Lleras	Meta	Meta	1.073
Puerto López	Meta	Meta	3.077
Puerto Rico	Meta	Meta	1.505
Restrepo	Meta	Meta	919
San Carlos De Guaroa	Meta	Meta	1.194
San Juan De Arama	Meta	Meta	963
San Juanito	Meta	Meta	172
San Martín	Meta	Meta	1.650
Uribe	Meta	Meta	1.016
Vistahermosa	Meta	Meta	2.501
Arjona	Bolívar	Montes De María	7.349
Betulia	Sucre	Montes De María	1.204
Buenavista	Sucre	Montes De María	1.368
Chalán	Sucre	Montes De María	760
Cicuco	Bolívar	Montes De María	1.455
Coloso	Sucre	Montes De María	1.066
Córdoba	Bolívar	Montes De María	2.343
Corozal	Sucre	Montes De María	4.584
El Carmen De Bolívar	Bolívar	Montes De María	8.462
El Guamo	Bolívar	Montes De María	1.001
El Roble	Sucre	Montes De María	1.323
Galeras	Sucre	Montes De María	2.061
Los Palmitos	Sucre	Montes De María	3.104
Magangué	Bolívar	Montes De María	12.976
Mahates	Bolívar	Montes De María	2.976
María La Baja	Bolívar	Montes De María	5.879
Mompos	Bolívar	Montes De María	4.218
Morroa	Sucre	Montes De María	1.990
Ovejas	Sucre	Montes De María	3.408
Palmito	Sucre	Montes De María	1.812
Plato	Magdalena	Montes De María	7.065
Sampues	Sucre	Montes De María	5.799
San Jacinto	Bolívar	Montes De María	3.815
San Juan Nepomuceno	Bolívar	Montes De María	4.971
San Onofre	Sucre	Montes De María	6.456
San Pedro	Sucre	Montes De María	2.438
Santa Ana	Magdalena	Montes De María	2.082
Sincé	Sucre	Montes De María	2.968

Talaigua Nuevo	Bolivar	Montes De María	
Toluviejo	Sucre	Montes De María	2.954
Turbaco	Bolivar	Montes De María	1.386
Turbana	Bolivar	Montes De María	4.987
Zambrano	Bolivar	Montes De María	1.802
Aipe	Huila	Sur Del Tolima	2.177
Ataco	Tolima	Sur Del Tolima	2.441
Baraya	Huila	Sur Del Tolima	842
Chaparral	Tolima	Sur Del Tolima	5.882
Colombia	Huila	Sur Del Tolima	1.023
Coyaima	Tolima	Sur Del Tolima	3.339
Espinal	Tolima	Sur Del Tolima	1.061
Guamo	Tolima	Sur Del Tolima	3.671
Natagaima	Tolima	Sur Del Tolima	2.160
Ortega	Tolima	Sur Del Tolima	3.785
Planadas	Tolima	Sur Del Tolima	3.776
Prado	Tolima	Sur Del Tolima	994
Purificación	Tolima	Sur Del Tolima	1.958
Rioblanco	Tolima	Sur Del Tolima	2.875
Roncesvalles	Tolima	Sur Del Tolima	778
Saldaña	Tolima	Sur Del Tolima	1.814
San Antonio	Tolima	Sur Del Tolima	1.486
Tello	Huila	Sur Del Tolima	1.611
Villavieja	Huila	Sur Del Tolima	765
Francisco Pizarro	Nariño	Tumaco	1.127
Tumaco	Nariño	Tumaco	19.089

## Anexo 25. Programas de la cooperación internacional presentes en los 40 municipios focalizados por la Iniciativa de Finanzas

Municipio	Depto	Corredor	Programas Cooperación
Angostura	Antioquia	Bajo Cauca Antioqueño - Córdoba	No reporta
Anori	Antioquia	Bajo Cauca Antioqueño - Córdoba	Acceso a la Justicia II - Checchi; Regional Governance Activity (MSI), Actividad de reintegración (OIM); CELI N/S (Chemonics), Investing for Peace Activity (ACUMEN); Colombia Agribusiness Fund (SEAF); Building Capital Markets for Municipal Development (Evensen Dodge); Restitución voluntaria (UNODC)
Apartadó	Antioquia	Bajo Cauca Antioqueño - Córdoba	Programa de Víctimas (OIM); Programa de Reintegración (OIM)
Arboletes	Antioquia	Bajo Cauca Antioqueño - Córdoba	No reporta
Ayapel	Cordoba	Bajo Cauca Antioqueño - Córdoba	No reporta
Briceño	Antioquia	Bajo Cauca Antioqueño - Córdoba	Acceso a la Justicia II - Checchi; Regional Governance Activity (MSI); Programa Víctimas (OIM); Actividad de reintegración (OIM); CELI N/S (Chemonics); Investing for Peace Activity (ACUMEN); Colombia Agribusiness Fund (SEAF); Building Capital Markets for Municipal Development (Evensen Dodge)
Buenavista	Cordoba	Bajo Cauca Antioqueño - Córdoba	No reporta
Caceres	Antioquia	Bajo Cauca Antioqueño - Córdoba	Acceso a la Justicia II - Checchi; Regional Governance Activity (MSI); Actividad de reintegración (OIM); CELI N/S (Chemonics); Investing for Peace Activity (ACUMEN); Colombia Agribusiness Fund (SEAF); Building Capital Markets for Municipal Development (Evensen Dodge); Oro Legal - Artesanal Gold Mining (Chemonics);
Campamento	Antioquia	Bajo Cauca Antioqueño - Córdoba	No reporta
Canalete	Cordoba	Bajo Cauca Antioqueño - Córdoba	No reporta
Carepa	Antioquia	Bajo Cauca Antioqueño - Córdoba	No reporta
Caucasia	Antioquia	Bajo Cauca Antioqueño - Córdoba	Acceso a la Justicia II - Checchi; Civil Society Strengthening Activity (Secretariado Nacional de Pastoral Social); Governance Activity (MSI); Actividad de reintegración (OIM); CELI N/S (Chemonics); investing for Peace Activity (ACUMEN); Colombia Agribusiness Fund (SEAF); Building Capital Markets for Municipal Development (Evensen Dodge); Oro Legal - Artesanal Gold Mining (Chemonics);
Cereté	Cordoba	Bajo Cauca Antioqueño - Córdoba	No reporta
Chigorodó	Antioquia	Bajo Cauca Antioqueño - Córdoba	Programa de Víctimas (OIM)

Chimá	Cordoba	Bajo Cauca Antioqueño - Córdoba	No reporta
Chinú	Cordoba	Bajo Cauca Antioqueño - Córdoba	No reporta
Ciénaga De Oro	Cordoba	Bajo Cauca Antioqueño - Córdoba	No reporta
Cotorra	Cordoba	Bajo Cauca Antioqueño - Córdoba	No reporta
El Bagre	Antioquia	Bajo Cauca Antioqueño - Córdoba	Governance Activity (MSI); Actividad de reintegración (OIM); CELI N/S (Chemonics); investing for Peace Activity (ACUMEN); Colombia Agribusiness Fund (SEAF); Building Capital Markets for Municipal Development (Evensen Dodge); Oro Legal - Artisanal Gold Mining (Chemonics);
Ituango	Antioquia	Bajo Cauca Antioqueño - Córdoba	Acceso a la Justicia II - Checchi; Civil Society Strengthening Activity (Secretariado Nacional de Pastoral Social); Governance Activity (MSI); Actividad de reintegración (OIM); investing for Peace Activity (ACUMEN); Colombia Agribusiness Fund (SEAF); Building Capital Markets for Municipal Development (Evensen Dodge)
La Apartada	Cordoba	Bajo Cauca Antioqueño - Córdoba	No reporta
Lorica	Cordoba	Bajo Cauca Antioqueño - Córdoba	No reporta
Los Córdoba	Cordoba	Bajo Cauca Antioqueño - Córdoba	No reporta
Momil	Cordoba	Bajo Cauca Antioqueño - Córdoba	
Montelíbano	Cordoba	Bajo Cauca Antioqueño - Córdoba	Acceso a la justicia (Checchi); Regional Governance Activity (MSI); Civil Society Strengthening Activity (Pastoral Social); Programa de Víctimas (OIM); CELI N/S; Investing for Peace Activity (ACUMEN); Colombia Agribusiness Fund (SEAF); Building Capital Markets for Municipal Development (Evensen Dodge);
Moñitos	Cordoba	Bajo Cauca Antioqueño - Córdoba	No reporta
Mutató	Antioquia	Bajo Cauca Antioqueño - Córdoba	No reporta
Nechi	Antioquia	Bajo Cauca Antioqueño - Córdoba	Acceso a la Justicia II - Checchi; Civil Society Strengthening Activity (Secretariado Nacional de Pastoral Social); Actividad de reintegración (OIM); investing for Peace Activity (ACUMEN); Colombia Agribusiness Fund (SEAF); Rio Magdalena Watershed Management Program - TNC (The Nature Conservancy)
Necoclí	Antioquia	Bajo Cauca Antioqueño - Córdoba	Programa de Víctimas (OIM); Programa de Reintegración (OIM)
Planetarica	Cordoba	Bajo Cauca Antioqueño - Córdoba	ACUMEN; SEAF; Building Capital Markets for Municipal Development (Evensen Dodge);

Pueblo Nuevo	Cordoba	Bajo Cauca Antioqueño - Córdoba	No reporta
Puerto Escondido	Cordoba	Bajo Cauca Antioqueño - Córdoba	No reporta
Puerto Libertador	Cordoba	Bajo Cauca Antioqueño - Córdoba	Acceso a la Justicia (Checchi); Regional Governance Activity (MSI); Civil Society Strengthening Activity (Pastoral Social); CELI N/S; ACUMEN, SEAF; Building Capital Markets for Municipal Development (Evensen Dodge);
Purísima	Cordoba	Bajo Cauca Antioqueño - Córdoba	No reporta
Sahagún	Cordoba	Bajo Cauca Antioqueño - Córdoba	No reporta
San Andrés De Cuerquí	Antioquia	Bajo Cauca Antioqueño - Córdoba	No reporta
San Andrés De Sotavento	Cordoba	Bajo Cauca Antioqueño - Córdoba	No reporta
San Antero	Cordoba	Bajo Cauca Antioqueño - Córdoba	No reporta
San Bernardo Del Viento	Cordoba	Bajo Cauca Antioqueño - Córdoba	No reporta
San Carlos	Cordoba	Bajo Cauca Antioqueño - Córdoba	No reporta
San José De La Montaña	Antioquia	Bajo Cauca Antioqueño - Córdoba	No reporta
San Jose De Ure	Cordoba	Bajo Cauca Antioqueño - Córdoba	Acceso a la Justicia (Checchi); Civil Society Strengthening Activity (Pastoral Social); CELI N/S; ACUMEN, SEAF; Building Capital Markets for Municipal Development (Evensen Dodge);
San Juan De Urabá	Antioquia	Bajo Cauca Antioqueño - Córdoba	No reporta
San Pedro De Urabá	Antioquia	Bajo Cauca Antioqueño - Córdoba	No reporta
San Pelayo	Cordoba	Bajo Cauca Antioqueño - Córdoba	No reporta
Santa Rosa De Osos	Antioquia	Bajo Cauca Antioqueño - Córdoba	No reporta
Taraza	Antioquia	Bajo Cauca Antioqueño - Córdoba	Acceso a la justicia (Checchi); Regional Governance Activity (MSI); Civil Society Strengthening Activity (Pastoral Social); Actividad de Reintegración (OIM); CELI N/S; Investing for Peace Activity (ACUMEN); Colombia Agribusiness Fund (SEAF); Building Capital Markets for Municipal Development (Evensen Dodge); Oro Legal (Chemonics)
Tierralta	Cordoba	Bajo Cauca Antioqueño - Córdoba	Acceso a la Justicia (Checchi); Regional Governance Activity (MSI); Civil Society Strengthening Activity (Pastoral Social); CELI N/S; ACUMEN, SEAF; Building Capital Markets for Municipal Development (Evensen Dodge); Programa de Víctimas (OIM);

Toledo	Antioquia	Bajo Cauca Antioqueño - Córdoba	No reporta
Tuchín	Cordoba	Bajo Cauca Antioqueño - Córdoba	No reporta
Turbo	Antioquia	Bajo Cauca Antioqueño - Córdoba	Programa de Víctimas (OIM); Programa de Reintegración (OIM)
Valdivia	Antioquia	Bajo Cauca Antioqueño - Córdoba	Acceso a la Justicia (Checchi); Regional Governance Activity (MSI); Actividad de Reintegración (OIM); CELI N/S; Investing for Peace Activity (ACUMEN); Colombia Agribusiness Fund (SEAF); Building Capital Markets for Municipal Development (Evensen Dodge)
Valencia	Cordoba	Bajo Cauca Antioqueño - Córdoba	CELI N/S; ACUMEN; SEAF; Building Capital Markets for Municipal Development (Evensen Dodge)
Yarumal	Antioquia	Bajo Cauca Antioqueño - Córdoba	No reporta
Zaragoza	Antioquia	Bajo Cauca Antioqueño - Córdoba	Acceso a la justicia (Checchi); Regional Governancy Activity (MSI); Actividad de Reintegración (OIM); CELI N/S (Chemonics); Investing for Peace Activity (ACUMEN); Colombia Agribusiness Fund (SEAF); Building Capital Markets for Municipal Development (Evensen Dodge); Oro legal (Chemonics); Rio Magdalena Watershed Management Program - TNC (The nature conservancy)
Acevedo	Huila	Caquetá	No reporta
Agrado	Huila	Caquetá	No reporta
Algeciras	Huila	Caquetá	No reporta
Altamira	Huila	Caquetá	No reporta
Belen De Los Andaquíes	Caquetá	Caquetá	Actividad de Reintegración (OIM); Environmental Peace Initiative - Fondo Accion - Programa ICAA II; Programa Conservacion y Gobernanca-FONDO PATRIMONIO NATURAL-Programa ICAA II
Campoalegre	Huila	Caquetá	No reporta
Cartagena Del Chaira	Caquetá	Caquetá	Proyecto “Medida de asistencia de transición para el desarrollo (medida ESÜH): Fortalecimiento estructural de la asistencia a desplazados internos y su integración, en el Departamento de Caquetá en Colombia” Con recursos GIZ. Celi Central - Recursos USAID; Regional Governance Activity (MSI); Civil Society Strengthening Activity (Pastoral Social); Programa de Víctimas (OIM); Celi Central (ARD); nvesting for Peace Activity (ACUMEN); Colombia Agribusiness Fund (SEAF); Building Capital Markets for Municipal Development (Evensen Dodge); Environmental Peace Initiative - Fondo Accion - Programa ICAA II (Fondo Acción)
El Doncello	Caquetá	Caquetá	Proyecto “Medida de asistencia de transición para el desarrollo (medida ESÜH): Fortalecimiento estructural de la asistencia a desplazados internos y su integración, en el Departamento de Caquetá en Colombia” Con recursos GIZ.
Elías	Huila	Caquetá	No reporta
Garzón	Huila	Caquetá	No reporta
Gigante	Huila	Caquetá	No reporta
Guadalupe	Huila	Caquetá	No reporta
Hobo	Huila	Caquetá	No reporta
Iquira	Huila	Caquetá	No reporta
Isnos	Huila	Caquetá	No reporta
La Argentina	Huila	Caquetá	No reporta



La Montañita	Caquetá	Caquetá	Proyecto “Medida de asistencia de transición para el desarrollo (medida ESÜH): Fortalecimiento estructural de la asistencia a desplazados internos y su integración, en el Departamento de Caquetá en Colombia” Con recursos GIZ. Regional Governance Activity (MSI); Programa Víctimas (OIM); Reintegration Activity (OIM); CELI Central (ARD); Investing for Peace Activity (ACUMEN); Colombia Agribusiness Fund (SEAF);
La Plata	Huila	Caquetá	No reporta
Morelia	Caquetá	Caquetá	No reporta
Nátaga	Huila	Caquetá	No reporta
Oporapa	Huila	Caquetá	No reporta
Paicol	Huila	Caquetá	No reporta
Palermo	Huila	Caquetá	No reporta
Palestina	Huila	Caquetá	No reporta
Paujil	Caquetá	Caquetá	Proyecto “Medida de asistencia de transición para el desarrollo (medida ESÜH): Fortalecimiento estructural de la asistencia a desplazados internos y su integración, en el Departamento de Caquetá en Colombia” Con recursos GIZ.
Pital	Huila	Caquetá	No reporta
Pitalito	Huila	Caquetá	No reporta
Puerto Rico	Caquetá	Caquetá	Proyecto “Medida de asistencia de transición para el desarrollo (medida ESÜH): Fortalecimiento estructural de la asistencia a desplazados internos y su integración, en el Departamento de Caquetá en Colombia” Con recursos GIZ; Civil Society Strengthening Activity (Pastoral Social); Reintegration Activity (OIM);
Rivera	Huila	Caquetá	No reporta
Saladoblanco	Huila	Caquetá	No reporta
San Agustín	Huila	Caquetá	No reporta
San José Del Fragua	Caquetá	Caquetá	Actividad de Reintegración (OIM); Environmental Peace Initiative - Fondo Accion - Programa ICAA II; Programa Conservacion y Gobernanca-FONDO PATRIMONIO NATURAL-Programa ICAA II
San Vicente Del Caguan	Caquetá	Caquetá	Proyecto “Medida de asistencia de transición para el desarrollo (medida ESÜH): Fortalecimiento estructural de la asistencia a desplazados internos y su integración, en el Departamento de Caquetá en Colombia” Con recursos GIZ. Regional Governance Activity (MSI); Civil Society Strengthening Activity (Pastoral Social); Reintegration Activity (OIM); CELI Central (ARD); Investing for Peace Activity (ACUMEN); Colombia Agribusiness Fund (SEAF); Building Capital Markets for Municipal Development (Evensen Dodge);
Santa María	Huila	Caquetá	No reporta
Suaza	Huila	Caquetá	No reporta
Tarqui	Huila	Caquetá	No reporta
Teruel	Huila	Caquetá	No reporta
Tesalia	Huila	Caquetá	No reporta
Timaná	Huila	Caquetá	No reporta
Yaguará	Huila	Caquetá	No reporta
Buenos Aires	Cauca	Cauca - Valle Del Cauca	Acceso a la Justicia (Checchi), Programa de Tierras y Desarrollo Rural, ACDI/VOCA
Caldono	Cauca	Cauca - Valle Del Cauca	Tierras Tetrattech
Caloto	Cauca	Cauca - Valle Del Cauca	Tierras Tetrattech; regional Governance Activity (MSI); Civil Society Strengthening Activity (Pastoral Social); Afro-Colombian and Indigenous Program -ACIP- (ACDI/VOCA); CELI Central (ARD); Investing for Peace Activity (ACUMEN); Colombia Agribusiness Fund (SEAF); Colombia Coffee Yield Improvement Program (Starbucks); Building Capital Markets

			for Municipal Development (Evensen Dodge); Colombia Clean Energy Program -CCEP- (Tetra Tech);
Candelaria	Valle Del Cauca	Cauca - Valle Del Cauca	No reporta
Corinto	Cauca	Cauca - Valle Del Cauca	Tierras Tetrattech; regional Governance Activity (MSI); Civil Society Strengthening Activity (Pastoral Social); Afro-Colombian and Indigenous Program -ACIP- (ACDI/VOCA); CELI Central (ARD); Investing for Peace Activity (ACUMEN); Colombia Agribusiness Fund (SEAF); Colombia Coffee Yield Improvement Program (Starbucks); Building Capital Markets for Municipal Development (Evensen Dodge)
Florida	Valle Del Cauca	Cauca - Valle Del Cauca	Civil Society Strengthening Activity (Pastoral Social); CELI Central (ARD); ACUMEN; SEAF; Building Capital Markets for Municipal Development (Evensen Dodge)
Guachené	Cauca	Cauca - Valle Del Cauca	Tierras Tetrattech
Jambalo	Cauca	Cauca - Valle Del Cauca	Tierras Tetrattech; Afro-Colombian and Indigenous Program -ACIP - (ACDI/VOCA);
Jamundí	Valle Del Cauca	Cauca - Valle Del Cauca	No reporta
Miranda	Cauca	Cauca - Valle Del Cauca	Regional Governance Activity (MSI); Afro-Colombian and Indigenous Program -ACIP- (ACDI/VOCA); CELI Central (ARD); Investing for Peace Activity (ACUMEN); Colombia Agribusiness Fund (SEAF); Colombia Coffee Yield Improvement Program (Starbucks); Building Capital Markets for Municipal Development (Evensen Dodge); Tierras Tetrattech
Morales	Cauca	Cauca - Valle Del Cauca	No reporta
Padilla	Cauca	Cauca - Valle Del Cauca	Tierras Tetrattech
Piendamó	Cauca	Cauca - Valle Del Cauca	Overcoming Gender-based violence to ensure women's full enjoyment of rights (ONU Mujeres);
Pradera	Valle Del Cauca	Cauca - Valle Del Cauca	Civil Society Strengthening Activity (Pastoral Social); Reintegration Activity (OIM); CELI Central (ARD); ACUMEN; SEAF; Building Capital Markets for Municipal Development (Evensen Dodge);
Puerto Tejada	Cauca	Cauca - Valle Del Cauca	Acceso a la Justicia (Checchi); Tierras Tetrattech
Santander De Quilichao	Cauca	Cauca - Valle Del Cauca	Acceso a la Justicia (Checchi); Regional Governance Activity (MSI); Civil Society Strengthening Activity (Pastoral Social); Afro-Colombian and Indigenous Program -ACIP - (ACDI/VOCA); Reintegration Activity (OIM); CELI Central (ARD); Tierras Tetrattech; Investing for Peace Activity (ACUMEN); Colombia Agribusiness Fund (SEAF); Colombia Coffee Yield Improvement Program (Starbucks); Building Capital Markets for Municipal Development (Evensen Dodge);
Silvia	Cauca	Cauca - Valle Del Cauca	Afro-Colombian and Indigenous Program -ACIP- (ACDI/VOCA);
Suárez	Cauca	Cauca - Valle Del Cauca	Afro-Colombian and Indigenous Program (ACIP) - ACDI/VOCA; Tierras Tetrattech
Toribio	Cauca	Cauca - Valle Del Cauca	Afro-Colombian and Indigenous Program -ACIP- (ACDI/VOCA); Reintegration Activity (OIM); CELI Central (ARD); ACUMEN, SEAF; Colombia Coffee Yield Improvement Program (Starbucks); Tierras Tetrattech; Building Capital Markets for Municipal Development (Evensen Dodge);
Villa Rica	Cauca	Cauca - Valle Del Cauca	Tierras Tetrattech
Acacías	Meta	Meta	Programa de Tierras y Desarrollo Rural
Barranca De Upía	Meta	Meta	No reporta

Cabuyaro	Meta	Meta	No reporta
Castilla La Nueva	Meta	Meta	No reporta
Cubarral	Meta	Meta	No reporta
Cumalar	Meta	Meta	Actividad de Gobernanza Regional (MSI); Superando las violencias contra las mujeres (ONU Mujeres)
El Calvario	Meta	Meta	No reporta
El Castillo	Meta	Meta	Tierras (Tetrattech)
El Dorado	Meta	Meta	Tierras (Tetrattech)
Fuente De Oro	Meta	Meta	Tierras Tetrattech
Granada	Meta	Meta	Regional Governance Activity (MSI); Overcoming Gender-based violence to ensure women's full enjoyment of rights (ONU Mujeres); Tierras Tetrattech
Guamal	Meta	Meta	No reporta
La Macarena	Meta	Meta	Modelo de gestión para el Ordenamiento Territorial y Ambiental (OTA) con recursos de GIZ - Colombia Responde; Regional Governance Activity (MSI); Reintegration Activity (OIM); ACUMEN; SEAF; Building Capital Markets for Municipal Development (Evensen Dodge);
Lejanias	Meta	Meta	Tierras Tetrattech
Mapiripán	Meta	Meta	No reporta
Mesetas	Meta	Meta	Acceso a la Justicia II (Checchi); Regional Governance Activity (MSI); Reintegration Activity (OIM); CELI Central (ARD); ACUMEN, SEAF; Building Capital Markets for Municipal Development (Evensen Dodge);
Puerto Concordia	Meta	Meta	Tierras Tetrattech
Puerto Gaitán	Meta	Meta	Programa de Reintegración (OIM); Programa de Tierras y Desarrollo Rural,
Puerto Lleras	Meta	Meta	Tierras Tetrattech
Puerto López	Meta	Meta	Programa de Gobernanza; Superando las violencias contra las Mujeres (ONU Mujeres), Programa de Tierras y Desarrollo Rural; Programa de Víctimas (CODHES);
Puerto Rico	Meta	Meta	Acceso a la Justicia II (Checchi); Regional Governance Activity (MSI); Reintegration Activity (OIM); CELI Central (ARD); ACUMEN, SEAF; Building Capital Markets for Municipal Development (Evensen Dodge)
Restrepo	Meta	Meta	Actividad de Gobernanza Regional (MSI)
San Carlos De Guaroa	Meta	Meta	No reporta
San Juan De Arama	Meta	Meta	Reintegration Activity (OIM); CELI Central (ARD); ACUMEN, SEAF; Building Capital Markets for Municipal Development (Evensen Dodge);
San Juanito	Meta	Meta	No reporta
San Martín	Meta	Meta	Programa de Tierras y Desarrollo Rural
Uribe	Meta	Meta	Acceso a la Justicia II (Checchi); Regional Governance Activity (MSI); Reintegration Activity (OIM); CELI Central (ARD); ACUMEN; SEAF; Building Capital Markets for Municipal Development (Evensen Dodge);
Vistahermosa	Meta	Meta	Regional Governance Activity (MSI); CELI Central (ARD); ACUMEN; SEAF; Building Capital Markets for Municipal Development (Evensen Dodge);
Arjona	Bolivar	Montes De María	No reporta
Betulia	Sucre	Montes De María	No reporta
Buenvista	Sucre	Montes De María	No reporta
Chalan	Sucre	Montes De María	Tierras Tetrattech; Conflict Victims - Families and Persons with Disabilities (Fundación Saldarriaga Concha);
Cicuco	Bolivar	Montes De María	No reporta

Coloso	Sucre	Montes De María	Tierras Tetrattech; Conflict Victims - Families and Persons with Disabilities (Fundación Saldarriaga Concha);
Córdoba	Bolivar	Montes De María	Programa de Tierras y Desarrollo Rural
Corozal	Sucre	Montes De María	No reporta
El Carmen De Bolivar	Bolivar	Montes De María	Acceso a la Justicia (Checchi); Civil Society Strengthening Activity (Pastoral Social); Conflict Victims - Families and Persons with Disabilities (Fundación Saldarriaga Concha); Programa de Víctimas (OIM); Programa de Víctimas Civil Society (CODHES); Tierras Tetrattech; Investing for Peace Activity (Acumen); Colombia Agribusiness Fund (SEAF); Building Capital Markets for Municipal Development (Evensen Dodge); Paisaje de Conservación Caribe (Fondo Patrimonio Natural)
El Guamo	Bolivar	Montes De María	Programa de Tierras y Desarrollo Rural
El Roble	Sucre	Montes De María	No reporta
Galeras	Sucre	Montes De María	No reporta
Los Palmitos	Sucre	Montes De María	Tierras Tetrattech; Conflict Victims - Families and Persons with Disabilities (Fundación Saldarriaga Concha);
Magangué	Bolivar	Montes De María	No reporta
Mahates	Bolivar	Montes De María	Acdi/Voca
María La Baja	Bolivar	Montes De María	Programa de Víctimas (OIM); Tierras Tetrattech
Mompos	Bolivar	Montes De María	No reporta
Morroa	Sucre	Montes De María	Tierras Tetrattech; Conflict Victims - Families and Persons with Disabilities (Fundación Saldarriaga Concha);
Ovejas	Sucre	Montes De María	Tierras Tetrattech; Acceso a la Justicia II (Checchi); Civil Society Strengthening Activity (Pastoral Social); Conflict Victims - Families and Persons with Disabilities (Fundación Saldarriaga Concha); Programa Víctimas (OIM); Programa Víctimas -Civil sociey (CODHES); ACUMEN; SEAF; Building Capital Markets for Municipal Development (Evensen Dodge);
Palmito	Sucre	Montes De María	Tierras Tetrattech
Plato	Magdalena	Montes De María	No reporta
Sampues	Sucre	Montes De María	No reporta
San Jacinto	Bolivar	Montes De María	Civil Society Strengthening Activity (Pastoral Social); Conflict Victims - Families and Persons with Disabilities (Fundación Saldarriaga Concha); Programa de Víctimas (OIM); Tierras Tetrattech; Investing for Peace Activity (Acumen); Colombia Agribusiness Fund (SEAF); Building Capital Markets for Municipal Development (Evensen Dodge)
San Juan Nepomuceno	Bolivar	Montes De María	Programa de Víctimas (OIM); Tierras Tetrattech; Paisaje de Conservación Caribe (Fondo Patrimonio Natural)
San Onofre	Sucre	Montes De María	Tierras Tetrattech; Acceso a la Justicia II (Checchi); Civil Society Strengthening Activity (Pastoral Social); Conflict Victims - Families and Persons with Disabilities (Fundación Saldarriaga Concha); Programa Víctimas (OIM); ACUMEN; SEAF; Building Capital Markets for Municipal Development (Evensen Dodge);
San Pedro	Sucre	Montes De María	No reporta
Santa Ana	Magdalena	Montes De María	No reporta
Sincé	Sucre	Montes De María	No reporta
Talaigua Nuevo	Bolivar	Montes De María	No reporta
Toluviejo	Sucre	Montes De María	Tierras Tetrattech; Conflict Victims - Families and Persons with Disabilities (Fundación Saldarriaga Concha);
Turbaco	Bolivar	Montes De María	No reporta
Turbana	Bolivar	Montes De María	No reporta
Zambrano	Bolivar	Montes De María	Tierras Tetrattech
Aipe	Huila	Sur Del Tolima	No reporta
Ataco	Tolima	Sur Del Tolima	Tierras Tetrattech; Acceso a la Justicia II (Checchi); Regional Governance Activity (MSI); Civil Society Strengthening Activity

			(Pastoral Social); Programa Víctimas -Civil society (CODHES); Reintegration Activity (OIM); CELI Central (ARD); ACUMEN; SEAF; Building Capital Markets for Municipal Development (Evensen Dodge);
Baraya	Huila	Sur Del Tolima	No reporta
Chaparral	Tolima	Sur Del Tolima	Tierras Tetrattech; Acceso a la Justicia II (Checchi); Regional Governance Activity (MSI); Civil Society Strengthening Activity (Pastoral Social); Programa Víctimas -Civil society (CODHES); CELI Central (ARD); ACUMEN; SEAF; Building Capital Markets for Municipal Development (Evensen Dodge);
Colombia	Huila	Sur Del Tolima	No reporta
Coyaima	Tolima	Sur Del Tolima	Tierras Tetrattech
Espinal	Tolima	Sur Del Tolima	No reporta
Guamo	Tolima	Sur Del Tolima	No reporta
Natagaima	Tolima	Sur Del Tolima	Programa de Tierras y Desarrollo Rural
Ortega	Tolima	Sur Del Tolima	Programa de Tierras y Desarrollo Rural; Programa de Acceso a la Justicia (Checchi)
Planadas	Tolima	Sur Del Tolima	Tierras Tetrattech; Acceso a la Justicia II (Checchi); Regional Governance Activity (MSI); Civil Society Strengthening Activity (Pastoral Social); Programa Víctimas -Civil society (CODHES); CELI Central (ARD); ACUMEN; SEAF; Building Capital Markets for Municipal Development (Evensen Dodge)
Prado	Tolima	Sur Del Tolima	No reporta
Purificación	Tolima	Sur Del Tolima	No reporta
Rioblanco	Tolima	Sur Del Tolima	Tierras Tetrattech; Acceso a la Justicia (Checchi); Regional Governance Activity (MSI); CELI Central (ARD); ACUMEN; SEAF; Building Capital Markets for Municipal Development (Evensen Dodge)
Roncesvalles	Tolima	Sur Del Tolima	Tierras Tetrattech
Saldaña	Tolima	Sur Del Tolima	No reporta
San Antonio	Tolima	Sur Del Tolima	Tierras Tetrattech
Tello	Huila	Sur Del Tolima	No reporta
Villavieja	Huila	Sur Del Tolima	No reporta
Francisco Pizarro	Nariño	Tumaco	No reporta
Tumaco	Nariño	Tumaco	Acceso a la Justicia (Checchi); Apoyo al Mandato de la Oficina del Alto Comisionado de las Naciones Unidas Derechos Humanos (OACNUDH); Regional Governance Activity (MSI); Civil Society Strengthening Activity (Pastoral Social); Programa Víctimas (OIM); CELI N/S (Chemonics); ACUMEN; SEAF; Building Capital Markets for Municipal Development (Evensen Dodge);